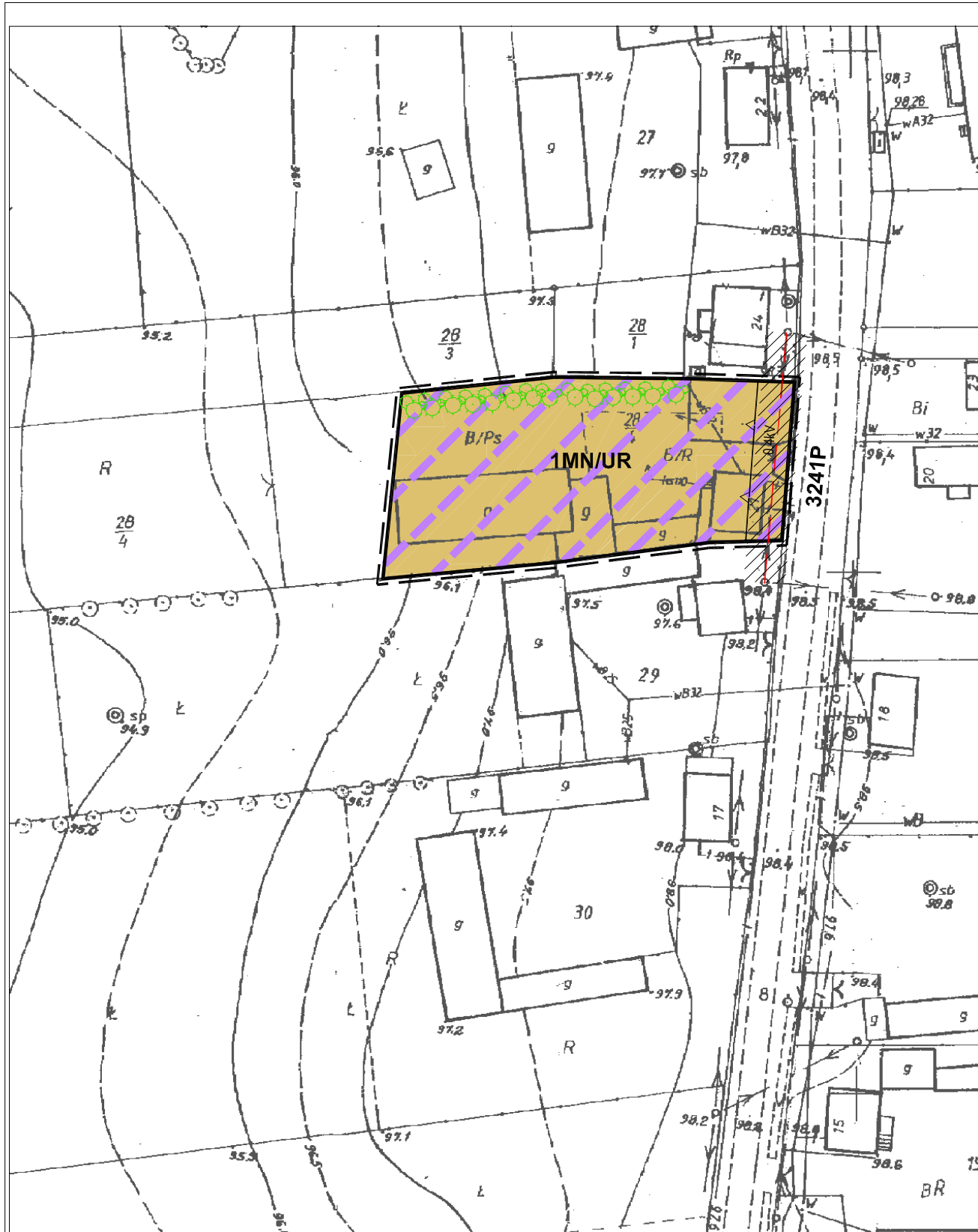
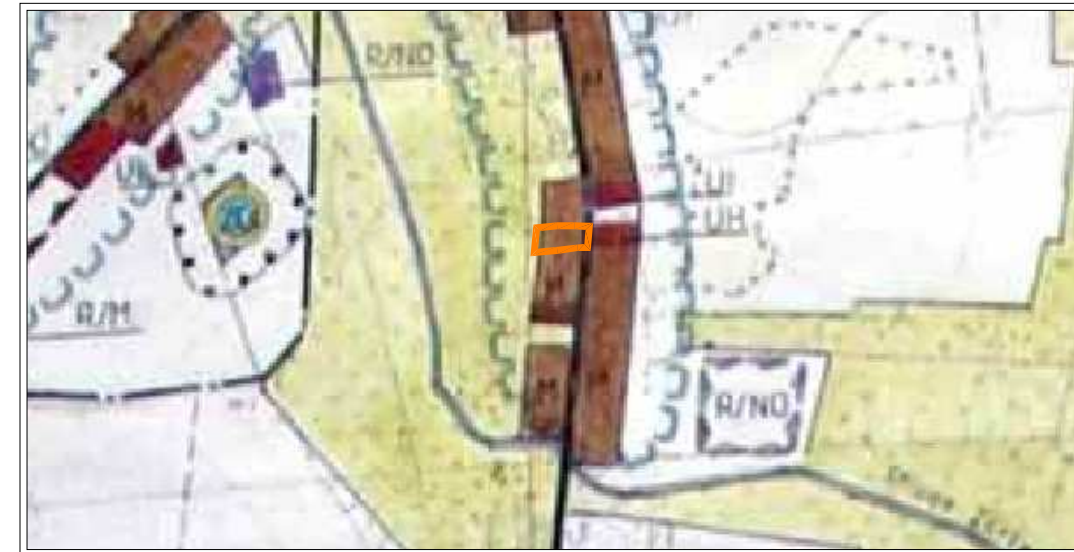


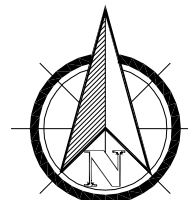
**ZMIANA MIEJSCOWEGO PLANU ZAGOSPODAROWANIA PRZESTRZENNEGO GMINY I MIASTA RYCHWAŁ Etap - I**  
**SKALA 1:1000**



**WYRYS ZE STUDIUM UWARUNKOWAŃ I KIERUNKÓW ZAGOSPODAROWANIA PRZESTRZENNEGO GMINY RYCHWAŁ**  
**SKALA 1:10000**



OBRĘB ŚWIECIA



SKALA 1:1000

**O Z N A C Z E N I A**

- GRANICA OBSZARU OBJĘTEGO PLANEM
- LINIE ROZGRANICZAJĄCE TERENY O RÓŻNYM PRZEZNACZENIU I RÓŻNYCH ZASADACH ZAGOSPODAROWANIA
- NIEPRZEKRACZALNE LINIE ZABUDOWY
- MN/UR** TERENY ZABUDOWY MIESZKANIOWEJ JEDNORODZINNEJ Z DOP. ZAB. USŁUG RZEMIOSŁA
- MIEJSCE OBOWIĄZKOWEJ LOKALIZACJI ZIELENI IZOLACYJNEJ NA TERENIE 1 MN/UR
- OZNACZENIA WSKAZUJĄCE STAN PRAWNY WYNIKAJĄCY Z INNYCH PRZEPISÓW PRAWA, ELEMENTY INFORMACYJNE
- 0,4kV** PAS TECHNOLOGICZNY WZDŁUŻ LINII ELEKTROENERGETYCZNEJ NISKIEGO NAPIĘCIA
- 3241P** OZNACZENIE DROGI POWIATOWEJ PRZYLEGAJĄCEJ DO DZIAŁKI

**ZMIANA MIEJSCOWEGO PLANU ZAGOSPODAROWANIA PRZESTRZENNEGO GMINY I MIASTA RYCHWAŁ Etap - I**

TEMAT MAPY: RYSUNEK MIEJSCOWEGO PLANU ZAGOSPODAROWANIA PRZESTRZENNEGO

Opracował zespół projektowy:

Główny projektant: mgr Inż. arch. Aleksandra Wojdechowska

Projektant: Inż. Marłusz Kaczmarczyk

SKALA: 1:1000

ZAŁĄCZNIK NR 1

ZAŁĄCZNIK NR 1 DO UCHWAŁY NR XXXVI/290/10 RADY MIEJSKIEJ W RYCHWALE z dnia 3 marca 2010r