

Uchwała Nr XXXIX/312/10

Rady Miejskiej w Rychwale

z dnia 11 sierpnia 2010 r.

**w sprawie zatwierdzenia „Planu odnowy miejscowości Grabowa”
na lata 2010 - 2016**

Na podstawie art. 18 ust. 2 pkt 6 ustawy z dnia 8 marca 1990 r. o samorządzie gminnym (Dz.U. z 2001 r. Nr 142, poz. 1591, z późn. zm.) uchwała się, co następuje:

§ 1. Zatwierdza się „Plan odnowy miejscowości Grabowa” na lata 2010-2016, stanowiący załącznik do uchwały.

§ 2. Wykonanie uchwały powierza się Burmistrzowi Rychwała.

§ 3. Uchwała wchodzi w życie z dniem podjęcia.

PRZEWODNICZĄCY
RADY MIEJSKIEJ w Rychwale

mgr Roman Drowniacki

Załącznik nr 1
do Uchwały Nr XXXIX/ 312 /10
Rady Miejskiej w Rychwale
z dnia 11 sierpnia 2010 r.



Plan Odnowy Miejscowości **GRABOWA**

LATA 2010-2016


Grabowa 2010 r.

SPIS TREŚCI

1. Charakterystyka miejscowości Grabowa.....	3
1.1. Lokalizacja	4
1.2. Historia miejscowości	4
1.3. Krajobraz	5
1.4. Warunki klimatyczne	5
2. Planowane kierunki rozwoju.....	6
2.1. Tworzenie nowych miejsc pracy w rolniczym sektorze gminy	6
2.2. Wzrost szans rozwojowych dla dzieci i młodzieży, szczególnie wiejskiej.....	6
2.3. Zahamowanie odpływu młodzieży z gminy	6
2.4. Budowa brakującej infrastruktury komunalnej.....	6
2.5. Zwiększenie oferty kulturalnej w gminie.....	7
3. Inwentaryzacja zasobów służących odnowie miejscowości	8
3.1. Ludność	8
3.2. Bezrobocie.....	9
3.3. Kapitał społeczny	9
3.4. Zasoby mieszkaniowe	9
3.5. Zasoby przyrodnicze	10
3.6. Oświata	10
3.7. Rolnictwo	10
3.8. Działalność gospodarcza.....	11
3.9. Surowce mineralne	11
3.10. Komunikacja	12
3.11. Gospodarka wodno-ściekowa	12
3.12. Kultura.....	12
3.13. Zabytki	13
4. Ocena mocnych i słabych stron miejscowości – analiza SWOT.....	14
5. Opis planowanych zadań inwestycyjnych i przedsięwzięć aktywizujących społeczność lokalną	16
5.1. Zagospodarowanie przestrzeni wiejskiej w miejscowości Grabowa.....	16
5.2. Budowa/poprawa infrastruktury technicznej na wsi	19
5.3. Uporządkowanie i ogrodzenie terenu wokół Pomnika Powstańców Styczniowych.....	19
Spis tabel i wykresów	24
Literatura	25

1. Charakterystyka miejscowości Grabowa

Mapa Gminy Rychwał



Źródło: Urząd Gminy i Miasta w Rychwale

GRABOWA

SOŁECTWA – Grabowa

GMINA - Rychwał

POWIAT – koniński

WOJEWÓDZTWO – wielkopolskie


LICZBA MIESZKAŃCÓW - 163

POWIERZCHNIA– 235,25 ha

1.1. Lokalizacja

Wieś Grabowa położona jest w województwie wielkopolskim, w południowej części powiatu konińskiego i centralnej części gminy Rychwał. Miejscowość leży około 1,5 km na zachód od miasta Rychwał (siedziby władz Gminy i Miasta) oraz około 17 km na południe od autostrady A2 Berlin - Warszawa. Miejscowość sąsiaduje od północy z Dąbroszynem, od południa z Jaroszewicami Grodzieckimi oraz od wschodu z miastem Rychwał.

Tablica powitalna usytuowana na wjeździe do miejscowości Grabowa



Źródło: Mieszkańcy wsi Grabowa

1.2. Historia miejscowości

Historia miejscowości Grabowa rozpatrywana jest pod kątem historii miasta Rychwał, ze względu na bliskie położenie obydwu miejscowości.

1.3. Krajobraz

Grabowa leży na Równinie Rychwalskiej, równina ta jest integralną częścią Pradoliny Warszawsko – Berlińskiej, ciągnącej się od Warszawy doliną Bzury, Warty, Obry, Odry i dalej Szprewy i Łaby aż po Hamburg. Krajobraz wsi Grabowa jest typowo rolniczy charakteryzujący się głównie zagrodową zabudową.

1.4. Warunki klimatyczne

Miejscowość Kuchary Kościelne położona jest w Dzielnicy Środkowej gdzie panuje klimat umiarkowany. Charakteryzuje się przewagą wpływów oceanicznych, związanych z globalną cyrkulacją mas powietrza, napływającego znad Atlantyku i basenu Morza Śródziemnego. Klimat cechuje się niskim rocznym poziomem opadów atmosferycznych (średnia około 500 mm), choć występujące duże ilości opadów w krótkim czasie powodują powodzie w pradolinie Warty i utrudniają prace polowe. Przeciętnie w ciągu roku występuje około 50 dni słonecznych i około 130 dni pochmurnych. Dominują wiatry zachodnie.

2. Planowane kierunki rozwoju

Kierunki rozwoju miejscowości Grabowa wyznacza opracowana strategia rozwoju gminy, studium uwarunkowań i kierunków jej rozwoju oraz miejscowy plan zagospodarowania przestrzennego. W Strategii Rozwoju gminy Rychwał na lata 2002-2012 wyznaczone zostały trzy zasadnicze obszary problemowe do których przypisane zostały poszczególne cele strategiczne. Wyznaczają one poniższe kierunki rozwoju miejscowości Grabowa:

2.1. Tworzenie nowych miejsc pracy w rolniczym sektorze gminy

Oprócz tradycyjnych kierunków prowadzenia działalności rolniczej, należy zwrócić uwagę na dynamicznie rozwijającą się sferę agroturystyki, bowiem zapewniać może ona coraz więcej miejsc pracy, stając się przynajmniej dla części społeczności lokalnej alternatywą dla pracy w rolnictwie. W tym kierunku należy rozwijać warunki dla rozwoju bazy agroturystycznej i turystycznej (szlaki turystyczne, ścieżki rowerowe, urządzenie zieleni wiejskiej). Działaniem komplementarnym będzie również rozszerzenie oferty kulturalnej.

2.2. Wzrost szans rozwojowych dla dzieci i młodzieży, szczególnie wiejskiej.

Zapewnienie zarówno młodzieży jak i dorosłym szerszego kontaktu z kulturą, Internetem i sportem odgrywać będzie dużą rolę w kształtowaniu zasobów ludzkich w miejscowości, z pewnością pośrednio przyczyni się również do zmniejszenia patologii społecznych. Realizacja tego celu zostanie osiągnięta poprzez stworzenie nowoczesnie funkcjonującego wiejskiego ośrodka kultury, mogącego jednocześnie pełnić funkcję sołeckich punktów bibliotecznych, klubów internetowych, klubów zainteresowań, dyskotek, kawiarenek, miejsca nauki języków obcych, spotkań lokalnych organizacji społecznych itp.

2.3. Zahamowanie odpływu młodzieży z gminy.

Cel ten realizowany będzie poprzez rozwijanie budownictwa mieszkaniowego w oparciu o przygotowane w miejscowym planie zagospodarowania przestrzennego tereny pod budownictwo mieszkaniowe. Rozwijanie budownictwa mieszkaniowego powinno stać się jednym z ważnych elementów przeciwdziałania wzrostowi bezrobocia i przyczynić się do rozwoju przedsiębiorczości z wykorzystaniem lokalnych zasobów ludzkich.

2.4. Budowa brakującej infrastruktury komunalnej.

Pełne wyposażenie miejscowości w infrastrukturę techniczną to obecnie nie tylko jeden z podstawowych wymogów cywilizacyjnych, ale także kluczowy warunek rozwoju gospodarczego. Warunkiem inwestowania na terenie gminy przez zewnętrzne podmioty gospodarcze jest stworzenie dla nich odpowiednich warunków, przede wszystkim w sferze infrastruktury.

Należy także podkreślić, że inwestycje w dziedzinie infrastruktury technicznej oznaczają poprawę stanu środowiska naturalnego, a więc życie w bardziej przyjaznym i zdrowym otoczeniu, co w oczywisty sposób wpływa na zwiększenie atrakcyjności danego terenu dla turystów i potencjalnych nowych mieszkańców.

W ramach tego celu konieczna jest:

- asenizacja miejscowości (ze względu na rozproszony charakter zabudowy budowa przydomowych oczyszczalni ścieków),
- budowa i modernizacja dróg,
- modernizacja kotłowni domowych na opalanie ekologicznymi nośnikami ciepła, czy wyposażenie w urządzenia do wykorzystywania odnawialnych źródeł energii.
- wdrożenie systemu segregacji odpadów stałych

2.5. Zwiększenie oferty kulturalnej w gminie

Na obecnym poziomie rozwoju społeczeństwa posiadanie pełnej infrastruktury nie jest wystarczające dla zapewnienia życia i rozwoju na oczekiwanym poziomie. Równie istotna jest dostępność do tzw. usług społecznych, takich jak usługi zdrowotne, opieka społeczna, oświata, sport, rekreacja, czy też zwiększenie skali oferty kulturalnej.

Dla osiągnięcia tego celu konieczne jest zapewnienie mieszkańcom Grabowa możliwości czynnego uczestnictwa w życiu kulturalnym, lepszych warunków wykorzystania wolnego czasu, wypoczynku i rozwoju zainteresowań, a tym samym większego zadowolenia społecznego i integracji mieszkańców. Zwiększenie oferty kulturalnej będzie miało również wpływ na uatrakcyjnienie turystyczne miejscowości. Z uwagi na brak obiektów pełniących funkcje kulturalne jak szkoła czy świetlica wiejska niezbędną jest adaptacja terenu sołectkiego na miejsce rekreacji i utworzeniu obiektu, który jednocześnie społeczeństwo lokalną i był załączkiem centrum kultury na wsi.

3. Inwentaryzacja zasobów – stan rzeczywisty

3.1. Ludność

Według danych na dzień 31.12.2009 r. Grabową zamieszkuje 163 mieszkańców. Mieszkańcy wsi Grabowa stanowią więc 1,9 % ogólnej liczby osób mieszkających na terenie Gminy Rychwał.

Tabela 1. Liczba mieszkańców - Grabowa w latach 2001-2009

Liczba mieszkańców wsi Grabowa w latach 2001-2009	
2001	158
2002	158
2003	157
2004	156
2005	154
2006	157
2007	156
2008	158
2009	163

Źródło: Urząd Gminy i Miasta w Rychwale

Jak widać z powyższych danych liczba mieszkańców utrzymuje się na stałym poziomie, w ciągu ostatniej dekady nie odnotowano ani gwałtownego wzrostu ani też gwałtownego spadku liczby mieszkańców.

3.2. Bezrobocie

W Powiatowym Urzędzie Pracy w Koninie z terenu gminy Rychwał na koniec grudnia 2009 r. zarejestrowanych było 354 osoby bezrobotne, w tym 205 kobiet. Prawo do zasiłku posiadały 42 osoby.

Tabela 2. Struktura bezrobotnych w Gminie Rychwał w latach 2000-2009

Liczba bezrobotnych ogółem	764	845	803	786	781	669	626	462	294	354
Liczba bezrobotnych kobiet	369	392	383	384	399	353	354	270	180	205
Liczba bezrobotnych z prawem do zasiłku	141	166	135	126	124	40	31	41	47	42

Zródło: <http://www.pup.konin.pl/?dzial=5>

3.3. Kapitał społeczny

Spółeczność wsi Grabowa jest bardzo aktywna w życiu społecznym miejscowości. W ramach wspólnoty mieszkańców zawiązała się grupa osób, które postanowiły na poważnie zająć się rozwojem życia kulturalnego na wsi. Determinacja jest o tyle duża że na wsi nie ma żadnego ośrodka kultury, świetlicy wiejskiej czy remizy wokół której obracałoby się życie mieszkańców. Ponadto brak również szkoły, która jest zawsze tym motorem do działania. Aktywności społecznej przoduje i wspiera prężnie działające gospodarstwo agroturystyczne. Jest ono bazą i postojem na szlaku konnym a jednocześnie ośrodkiem podtrzymywania tradycji rzemieślniczych jaki jest rzeźba z drewna. Bardzo aktywnie działa również Koło Gospodyń Wiejskich, które jak widać nie potrzebuje obiektu aby poszczycić się wygranymi na corocznych dożynkach powiatowych za najpiękniejszy i najbogatszy wieniec dożynkowy. Wieś Grabowa jest jednym z najmniejszych sołectw w Gminie Rychwał, ale ty działają prężnie na rzecz rozwoju seniorzy wsi (rzeźba i koło gospodyń wiejskich) oraz młode pokolenie działa e na rzecz utworzenia miejsca rekreacji dla mieszkańców.

3.4. Zasoby mieszkaniowe

Zgodnie z informacją uzyskaną w Urzędzie Gminy i Miasta w Rychwale, na terenie miejscowości Grabowa znajduje się 40 budynków mieszkalnych, wszystkie są zamieszkałe.

3.5. Zasoby przyrodnicze

Na terenie gminy Rychwał istnieje jeden pomnik przyrody w miejscowości Rybie – Sosna pospolita (*pinus silvestris*) wiek ok. 200 lat, obwód pierścienicy 200 cm, wysokość 18 m. Natomiast w obrębie wsi Grabowa występują tylko tradycyjne kompleksy leśne o przewadze drzewostanu liściastego i iglastego.

3.6. Oświata

Na terenie miejscowości Grabowa brak szkoły podstawowej oraz oddziału przedszkolnego dzieci uczęszczają do Szkoły Podstawowej w Rychwale.

3.7. Rolnictwo

Na terenie miejscowości Grabowa znajduje się 56 gospodarstw rolnych, z czego największą grupę stanowią gospodarstwa średnie o powierzchni użytków rolnych powyżej 5 ha. Łączna powierzchnia użytków rolnych wynosi 722,00 ha. Średnia powierzchnia gospodarstwa rolnego wynosi 5,31 ha.

Tabela 3 Powierzchnia użytków rolnych w grupach obszarowych gospodarstw rolnych w miejscowości Grabowa

Grupa obszarowa		Powierzchnia użytków rolnych	
Lp. kolumny		Liczba gospodarstw	Średnia powierzchnia (ha)
1	Do 1 ha	15	6,37
2	1-5	22	57,22
3	5-10	16	115,75
4	10-15	1	10,13
5	15 ha i więcej	2	33,43
RAZEM		56	222,90

Źródło: Urząd Gminy i Miasta w Rychwale

Tabela 4 Użytkowanie gruntów wg granic administracyjnych w miejscowości Grabowa w 2009 r.

Miejscowość: Grabowa			
1	Użytki rolne	217,51	92,46
1.1	Grunty orne	177,59	75,49
1.2	Łąki	39,92	16,97
2	Lasy i grunty leśne	12,36	5,25
3	Pozostałe grunty i nieużytki	5,38	2,29
RAZEM		235,25	100

Źródło: Urząd Gminy i Miasta w Rychwale

Z uwagi na niską klasy jakości gleby (przewaga gleb zakwalifikowanych do klas V i VI) w produkcji roślinnej dominują uprawy zbożowe, wśród których wiodącą rolę odgrywają uprawy żyta.

3.8. Działalność gospodarcza

W ewidencji podmiotów gospodarczych znajdują się pięć osób z miejscowości Grabowa prowadzących pozarolniczą działalność gospodarczą, zajmują się oni głównie usługami z zakresu firm transportowo – przewoźniczych, branży paliwowej oraz usług budowlanych. Prężnie za to funkcjonują gospodarstwa agroturystyczne, które aktywizuje i zachęca mieszkańców do podobnych form rozwoju działalności pozarolniczych.

3.9. Surowce mineralne

Na terenie wsi Grabowa brak surowców mineralnych. W całej Gminie Rychwał występują dwa rozpoznane złoża węgla brunatnego. Jedno złożo, usytuowane jest na zachód od miejscowości Jaroszewice Rychwalskie i Jaroszewice Grodzieckie, natomiast drugie występuje w północno - zachodniej części Gminy, tuż przy granicy z Gminą Rzgów na obszarze takich miejscowości, jak Modlibogowice i Rozalin. Oszacowano, iż na terenie całej Gminy zasoby węgla brunatnego możliwe do wydobycia wynoszą ok. 15,3 mln ton.

3.10. Komunikacja

Przez teren sołectwa Grabowa przebiegają następujące drogi:

- droga gminna nr 486 007 (nawierzchnia w części asfaltowa)
- droga gminna 486 010 (nawierzchnia asfaltowa)
- droga gminna 486 013 (nawierzchnia gruntowa)

Układ komunikacyjny wsi Grabowa jest w bardzo dobrym stanie i prawie w pełni o nawierzchni asfaltowej, co w dużej mierze ułatwia funkcjonowanie mieszkańcom. Przede wszystkim przyczynia się do rozwoju mieszkalnictwa i tworzenia zabudowy domków jednorodzinnych. Przez teren sołectwa nie przebiega żadna linia autobusowa, która z uwagi na bliskie sąsiedztwo z miastem Rychwał nie stanowi dużego obciążenia.

Istotnymi problemami w zakresie drogownictwa na terenie sołectwa są:

- rosnący ruch drogowy
- zmniejszające się bezpieczeństwo w ruchu drogowym;
- zagrożenia dla ruchu pieszych (brak chodników)
- ograniczenia środków finansowych niezbędnych do realizacji inwestycji komunikacyjnych.

Warto dodać, iż przez miejscowość przebiega ścieżka rowerowa obejmująca sześć gmin – członków Stowarzyszenia „Solidarni w Partnerstwie”, powstanie tu także szlak konny.

3.11. Gospodarka wodno-ściekowa

W miejscowości Grabowa brak jest kanalizacji sanitarnej, gospodarka ściekowa rozwiązana została poprzez budowę przydomowych szamb. Zgodnie z danymi Zakładu Gospodarki Komunalnej i Mieszkaniowej w Rychwale we wsi Grabowa sieci wodociągowej przyłączonych jest 50 gospodarstw domowych.


3.12. Kultura

Życie kulturalne mieszkańców Grabowa skupia się wokół będącego w trakcie realizacji miejsca rekreacji, brak bowiem świetlicy wiejskiej czy domu kultury.

3.13. Zabytki

Na terenie wsi Grabowa znajduje się Dworek Ziemski, dawna posiadłość dworska z początku XIX w. oraz w pobliskim lesie ogiła upamiętniająca poległych Powstańców Styczniowych

Dworek w Grabowej



Pomnik Powstańców Styczniowych



Źródło: Mieszkańcy wsi Grabowa

4. Ocena mocnych i słabych stron miejscowości – analiza SWOT

Mocne strony

- położenie przy drodze krajowej nr 25
- położenie w pobliżu ważnego węzła komunikacyjnego – autostrady A2 przecinającej drogę krajową nr 25,
- dobre położenie komunikacyjne,
- obszar o ciekawych walorach turystyczno rekreacyjnych i możliwości rozwoju agroturystyki oraz turystyki rowerowej, pieszej i konnej,
- usytuowane na terenie miejscowości zabytków z XIX wieku,
- zainteresowani rozwojem miejscowości mieszkańcy aktywnie uczestniczący w rozwoju i odnowie miejscowości,
- rozbudowana infrastruktura techniczna - wodociągi, łączność telefoniczna,

Słabe strony

- bezrobocie i ukryte bezrobocie w rolnictwie,
- brak podmiotów gospodarczych,
- niskie dochody mieszkańców,
- mały lokalny rynek pracy,
- znaczne rozdrobnienie gospodarstw rolnych oraz mała konkurencyjność gospodarstw rolnych
- brak wiejskiego ośrodka kultury,
- brak oferty kulturalnej,
- brak infrastruktury oświatowej, czyli szkół, przedszkoli,
- brak perspektyw dla młodzieży, ucieczka młodych i wykształconych
- słaby rozwój alternatywnych form zarobkowania w rolnictwie,
- słaby napływ kapitału inwestycyjnego,
- szamba zamiast asenizacji poprzez oczyszczalnie przyzagrodowe
- brak bazy noclegowej i bazy gastronomicznej

Szanse:

- możliwość pozyskiwania środków pomocowych z funduszy europejskich na rozwijanie pozarolniczej działalności gospodarczej w tym na prowadzenie gospodarstw agroturystycznych,
- pozyskanie środków finansowych z Unii Europejskiej na zagospodarowanie przestrzeni wiejskiej i utworzenie miejsca rekreacji
- pozyskanie zewnętrznych inwestorów,
- rozwój małych i średnich przedsiębiorstw wzdłuż drogi krajowej nr 25
- rozwój postaw prospołecznych młodzieży,
- uaktywnienie się kolejnych mieszkańców, którzy chcieliby podjąć działania na rzecz rozwoju wsi,
- aktywizacja osób bezrobotnych poprzez organizację szkoleń i warsztatów,
- zbudowanie społeczeństwa obywatelskiego poprzez wspieranie inicjatyw oddolnych,
- powrót tradycyjnego zwyczaju wzajemnej pomocy,
- rozwój mieszkalnictwa, powstanie nowej zabudowy mieszkaniowej

Zagrożenia:

- pozostanie miejscowości Grabowa w kręgu wsi bez własnej tożsamości i bez określonego kierunku rozwoju w dobie przemian zachodzących w kraju,
- brak zaangażowania społeczności lokalnej w rozwój miejscowości,
- ugruntowanie złej sytuacji rodzin ubogich i dzieci pochodzących z tych środowisk,
- pogłębianie się zjawiska osłabienia więzi społecznych,
- wzrost postaw roszczeniowych,
- narastanie apatii społecznej,
- spadek liczby mieszkańców w efekcie niżu demograficznego,
- opuszczanie wsi przez osoby młode, nie widzące szans na dalszy rozwój na wsi.

Poprzez analizę SWOT postarano się przeanalizować mocne i słabe strony wsi Dąbroszyn oraz jej szanse i zagrożenia stwarzane przez otoczenie. Pozwala to na określenie obecnej sytuacji tej miejscowości oraz przyszłych kierunków jej rozwoju.

5. Opis planowanych zadań inwestycyjnych i przedsięwzięć aktywizujących społeczność lokalną

5.1 Zagospodarowanie przestrzeni wiejskiej w miejscowości Grabowa

Grabowa to sołectwo, w którym mieszkańcy aktywnie uczestniczą w życiu społecznym. Interesują się rozwojem swojej miejscowości, dbają o porządek i ład, chcą by ich miejscowość była zauważalna i nie typowa. Potwierdzeniem tego jest chociażby stojąca przy wjeździe do wsi Grabowa tablica powitalna, którą wykonali sami mieszkańcy przy głównym współudziale miejscowego rzeźbiarza. Mieszkańcy widzą również szanse zwiększenia swoich dochodów poprzez świadczenie usług pozarolniczych. Widzą korzyści z dobrego położenia wsi tj. blisko miasta Rychwał oraz drogi krajowej nr 25 Bydgoszcz – Ostrów Wielkopolski. Świadomi są również walorów krajobrazowych swojej miejscowości, która mimo pospolitego kompleksu leśnego zachwyca i przyciąga turystów. Grabowa położona jest blisko miasta Rychwał stanowi więc doskonały punkt na powstanie nowej zabudowy mieszkaniowej.

W związku z powyższym mieszkańcy zdecydowali, iż do całości pięknego uroku wsi polskiej brak typowego miejsca rekreacji i jako zadanie priorytetowe przeznaczone do realizacji uznali „**Zagospodarowanie przestrzeni wiejskiej w miejscowości Grabowa**”. Mieszkańcy wsi ze względu na brak obiektów takich jak dom kultury, świetlica wiejska czy też remiza OSP, które stanowią zawsze dźwignię do działania na wsi, postanowili stworzyć ogólnodostępne miejsce rekreacji, które wypełni te lukę. Krokiem milowym i punktem zaczepienia realizacji w/w celu stało się wybudowanie przez mieszkańców w ramach pracy społecznej i środków finansowych z Funduszu Sołectkiego drewnianej zadaszonej altany (powierzchnia około 180 m²) oraz wyrównanie terenu pod tymczasowe i prowizoryczne boisko do gry w piłkę nożną dla dzieci (zdjęcia poniżej).


Celem nadrzędnym przedsięwzięcia jest stworzenie w miejscowości Grabowa przyjemnego projektu i prawdziwego miejsca rekreacji dla mieszkańców, w którym każdy znajdzie coś dla siebie.

W ramach projektu planowane jest zagospodarowanie terenu o powierzchni 0,34 ha (działki nr 172 i 173) położonego we wsi Grabowa należącego do wspólnoty mieszkańców obejmujące:

- wykończenie altany drewnianej poprzez położenie gontu na dach,
- wyłożenie wewnątrz altany i przed wejściem kostki brukowej z wydzieleniem miejsca w środku na palenisko,
- wyposażenie altany poprzez wykonanie drewnianej ławy przymocowanej do podłoża wokół obrzeży altany wraz ze stołami oraz wykonanie małych przenośnych ławeczek przydatnych przy palenisku,
- wykonanie boiska sportowego do gry w piłkę nożną oraz boisko do siatkówki wraz z ławeczkami
- wykonanie małego placu zabaw

- zagospodarowanie części działki na toalety (szambo ekologiczne) oraz pojemniki na śmieci,
- nasadzenie drzew i krzewów ozdobnych
- ogrodzenie całego placu ,

Teren inwestycji wraz z altaną drewnianą i boiskiem



Źródło: Mieszkańcy wsi Grabowa

Całość przedsięwzięcia ma stanowić kompleksowe centrum rekreacji dla mieszkańców wsi Grabowa, całej Gminy i potencjalnych turystów. Nowo powstałe miejsce ma być wizytówką miejscowości Grabowa a zarazem promocją miejscowości i promocją aktywnego uczestnictwa w odnowie i rozwoju wsi. Miejscowość Grabowa jest sołectwem przez które przebiega zarówno ścieżka rowerowa jak i szlak konny, więc drewniana altana będzie doskonałym miejscem postoju dla uczestników rajdów, na odpoczynek, posiłek czy nawet biesiadowanie, które zazwyczaj zamyka huczne otwarcie i zamknięcie sezonu rajdów konnych właśnie we wsi Grabowa.

Liderzy projektu chcą również poprzez inicjatywy oddolne zachęcić mieszkańców do indywidualnych aspektów, zmienić mentalność i nastawienie oraz nakierować ich na przyszłościowe funkcje wsi jakim jest np. agroturystyka. Projekt ma na celu nieustannie wpływać na wzrost aktywności społecznej poprzez

- organizację pikników rodzinnych, dożynek gminnych, spotkań integracyjnych mieszkańców, współorganizowanie rajdów rowerowych i konnych
- warsztatów szkoleniowych, prezentacji
- spotkania okolicznościowe np. wystawa prac miejscowego rzeźbiarza (praca w drewnie), czy

Atutem projektu ma być także mały plac zabaw oraz boisko dla dzieci, które w pewnym stopniu będzie alternatywą dla telewizji, komputera a zarazem wzmoże aktywność w obszarze uprawiania sportu. Będzie miejscem bezpiecznej edukacji i zabawy. Wybudowana infrastruktura będzie służyła mieszkańcom ale również kreowaniu atrakcyjności turystycznej wsi. Realizacja przedsięwzięcia kompleksowo zaspokoi potrzeby społeczne i kulturalne oraz podniesienie standard życia i warunki zamieszkiwania na wsi.

Okres realizacji projektu 2010 – 2015r., (sukcesywnie w miarę dostępnych środków finansowych, w dużym stopniu realizacja przedsięwzięcia uzależniona jest od dofinansowania w ramach „Pięknieje wielkopolska wieś”).

Całkowity koszty przedsięwzięcia szacowany jest na kwotę 200 000 zł

W ramach dofinansowania i programu „Pięknieje wielkopolska wieś” mieszkańcy wsi Grabowa postanowili w ramach w/w inwestycji wykonać:

1. wykończenie altany drewnianej poprzez:

- nałożenie gontu na dach
- ułożenie kostki brukowej i wykonanie paleniska
- wykonanie ław, stołów drewnianych i ławek przy palenisku

2. boisko sportowego do piłki nożnej wraz z wyposażeniem tj. bramki, siatki i ławeczki dla potencjalnych graczy i widzów

3. nasadzenie zieleni

Koszt realizacji inwestycji w 2011 roku w ramach „Pięknieje wielkopolska wieś” wynosi 50 000 PLN

Środki do pozyskania:

- 40 000,00 zł – w ramach konkursu „Pięknieje wielkopolska wieś”;

Środki własne:

- 10 000,00zł, w tym:

- 3 000,00 zł – Fundusz Sołecki,

- 3 000,00 zł – wkład własny materiał pod wykonanie ław i stołów drewnianych

- 4 000,00 zł – praca własna mieszkańców w ramach czynu społecznego (26 godzin pracy sprzętu x 50,00 zł, 180 roboczogodzin x 15,00 zł)

5.2. Budowa/poprawa infrastruktury technicznej na wsi

Celem projektu będzie zaspokajanie potrzeb lokalnej społeczności w zakresie uzupełniania infrastruktury technicznej na wsi i podniesienie standardu życia. W ramach tego przedsięwzięcia mieszkańcy zaplanowali

- budowę chodnika z kanalizacją deszczową wzdłuż drogi gminnej
- oświetlenie drogi celem bezpiecznej komunikacji pieszych
- ścieżka rowerowa

Sprawna i rozwinięta infrastruktura techniczna ma pozytywny wpływ na rozwój miejscowości, budzi zainteresowanie turystów jak i potencjalnych inwestorów (tym bardziej że położenie wsi Grabowa jest odpowiednim miejscem na rozwój agroturystyki oraz terenem wartym zainwestowania – położenie blisko drogi krajowej nr 25 oraz autostrady A-2).

Okres realizacji projektu 2012 – 2015r., inwestycja będzie realizowana w miarę dostępnych środków .

Całkowity koszt przedsięwzięcia szacowany jest na kwotę 300 000 zł

5.3. Uporządkowanie i ogrodzenie terenu wokół Pomnika Powstańców Styczniowych.

Na terenie wsi Grabowa znajduje się w zaciszu leśnym odnowiony w 2008 roku Pomnik Powstańców Styczniowych. Mieszkańcy celem utrzymania porządku przy obiekcie upamiętniającym historyczne wydarzenia planują zagospodarować i ogrodzić teren. Ma to zapobiec dewastacji przez zwierzynę leśną i poprawić estetykę miejsca. Dobre zagospodarowanie zielenią wokół pomnika oraz ogrodzenie uczyni go bardziej widocznym wśród drzew i nada wzniosłości miejscu pamięci osób tam poległych.

Realizacja niniejszego przedsięwzięcia poprawi estetykę i wizerunek miejsca pamięci jak również wizerunek miejscowości Grabowa. Będzie kolejnym elementem charakteryzującym daną wieś.

Harmonogram realizacji projektu 2015-2016r.

Przewidziany koszt realizacji inwestycji wynosi 50 000 zł.

SPIS TABEL I MAP


Mapa Gminy Rychwał	3
Zdjęcie – tablica powitalna wsi Grabowa.....	4
Tabela .1 Liczba mieszkańców wsi Grabowa w latach 2001-2009.....	8
Tabela 2. Struktura bezrobotnych w Gminie Rychwał w latach 2000-2009	9
Tabela 3 Powierzchnia użytków rolnych w grupach obszarowych gospodarstw rolnych w miejscowości Grabowa	10
Tabela 4 Użytkowanie gruntów wg granic administracyjnych w miejscowości Grabowa w 2009 r.	11
Zdjęcia – zabytki	13
Zdjęcia terenu planowanego przedsięwzięcia.....	17

LITERATURA

Przy opracowaniu Planu Rozwoju Miejscowości Grabowa wykorzystano następujące źródła informacji:

1. Analiza oddziaływania planowanej odkrywki węgla brunatnego „piaski” na społeczno –gospodarczy rozwój Gminy i Miasta Rychwał, 2006
2. Miejskowy plan zagospodarowania przestrzennego Gminy i Miasta Rychwał, 2003
3. Narodowy Spis Powszechny, 2002
4. Plan Gospodarki odpadami dla związku międzygminnego „Koniński Region Komunalny”
5. Program wykorzystania lokalnych zasobów energii odnawialnej w aspekcie zrównoważonego rozwoju gospodarczego Gminy i Miasta Rychwał, 2003
6. Przewodnik z mapą po trasie rowerowej, 2008
7. Przyrodnicze obiekty chronione województwa konińskiego, Konin, 1995
8. Strategia Rozwoju gminy Rychwał na lata 2002-2012, 2002
9. Studium uwarunkowań i kierunków zagospodarowania przestrzennego gminy Rychwał
10. Ważniejsze dane o podregionach, powiatach i gminach województwa wielkopolskiego 2000 – 2003 (GUS)
11. Z. Kaczmarek, J. Stępień, Dzieje Rychwała, 1994
12. Dane udostępnione przez mieszkańców Dąbroszyna oraz pracowników Urzędu Gminy i Miasta w Rychwale i Zakładu Gospodarki Komunalnej
13. Strony internetowe:
 - www.pup.konin.pl
 - www.rychwal.pl
 - www.stat.gov.pl
 - www.zdp.konin.pl

PRZEWODNICZĄCY
RADY MIEJSKIEJ w Rychwale


mgr Roman Drewniacki