

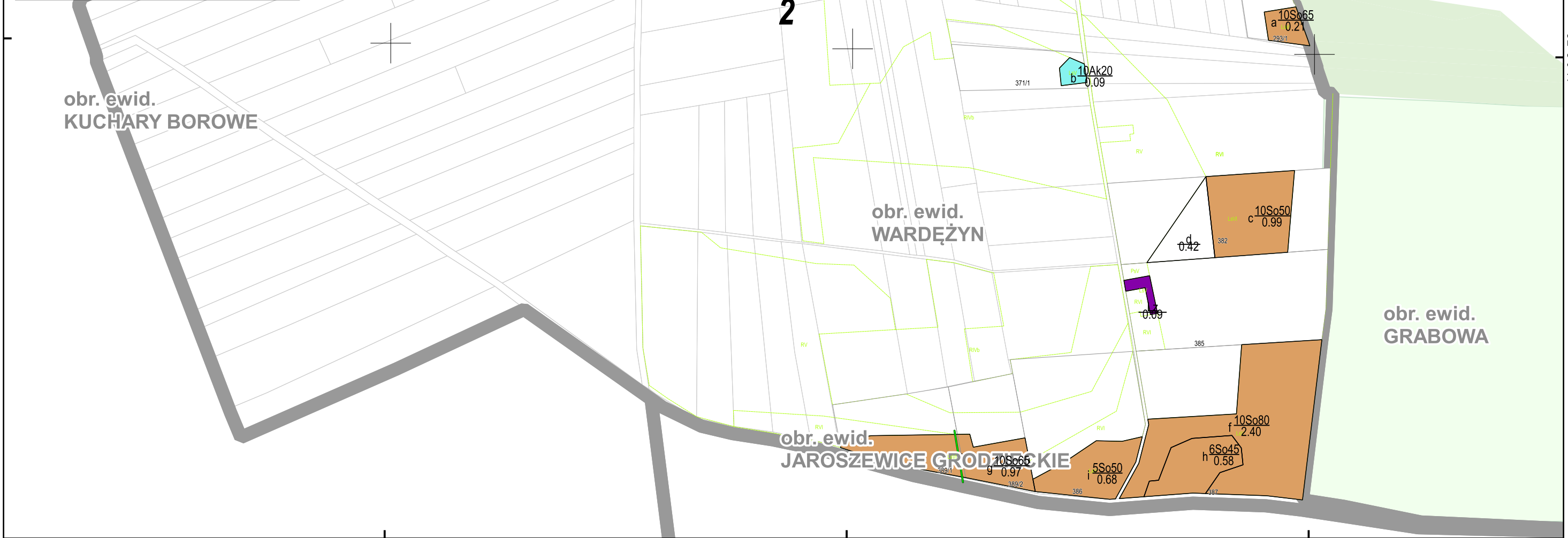
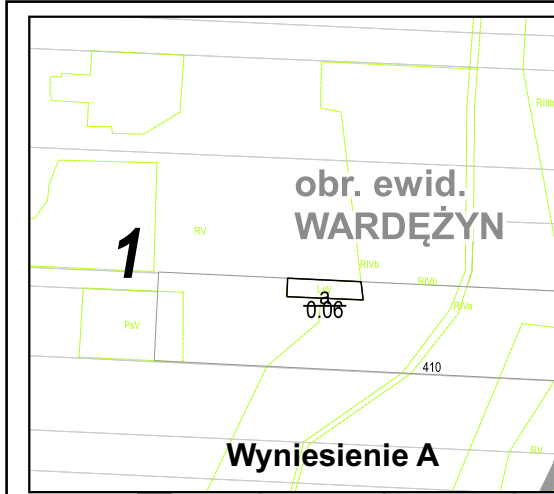
18°6'30"E

18°7'0"E

18°7'30"E

52°5'0"N

52°5'0"N



18°6'30"E

18°7'0"E

18°7'30"E

MAPA GOSPODARCZO-PRZEGLĄDOWA

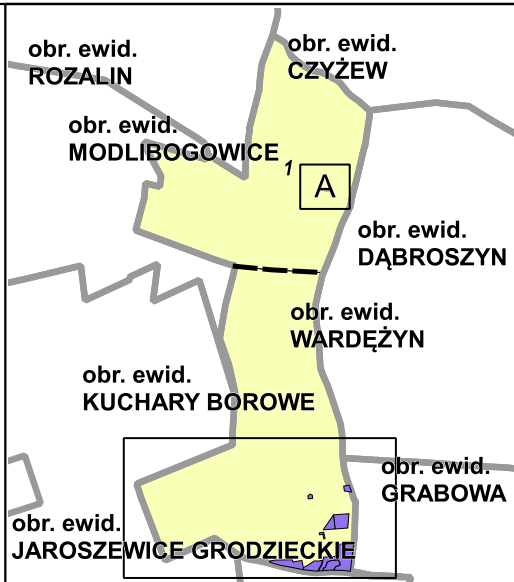
**OBRĘB WARDEŻYŃ**

GMINA  
Rychwał Obszar wiejski  
POWIAT  
Koniński  
WOJEWÓDZTWO  
Wielkopolskie

Stan na: 02.02.2022

POWIERZCHNIA OGÓLNA  
**6,4 ha (6,4000 ha)**

SKALA 1:5 000



**Legenda**

gr. Leśne niezależone do odnowienia  
gr. Leśne zależone

|  |  |
|--|--|
|  | Sosna (So), Modrzew (Md), Limba (Lb)             |
|  | Świerk (Św)                                      |
|  | Jodła (Jd), Daglezja (Dg)                        |
|  | Dąb (Db)   |
|  | Buk (Bk), Grab (Gb)                              |
|  | Jesion (Js), Klon (Kl), Wiąz (Wz), Jawor (Jw)    |
|  | Olsza (Ol)                                       |
|  | Brzoza (Brz), Akacja (Ak)                        |
|  | Topola (Tp), Osika (Os), Wierzba (Wb), Lipa (Lp) |
|  | Pozostałe grunty leśne                           |

- 3** Opis oddziału
- 6So70** Opis pododdziału
- a 1.56**
- 1** Kasownik

- Formy ochrony przyrody:
- N2000 SOO
  - N2000 OSO
  - Park Krajobrazowy
  - Rez. Przyrody
  - Zesp. PK
  - Obszar Chronionego Kraj.

- Granica obrębu
- Granica współwłasności z inną wł.
- Granica oddziału
- Granica pododdziału
- Drogi leśne
- Linie energetyczne, telekom., rurociągi
- Cieki
- Pozostałe elementy liniowe
- Drogi:**
- Autostrada
- Główna
- Lokalna
- Ścieżka

- Płazowina iglasta
- Płazowina liściasta
- Zrąb
- Powierzchnia gruntów leśnych o powierzchni mniejszej niż 0.1 ha w kompleksach (art. 3 ustawy o lasach z dnia 28 września 1991 roku)
- Las innych własności
- Las we władaniu PGL
- Działka ewidencyjna
- Granica pow. niestanowiącej wyłączenia (PNSW)
- Klasoużytek

