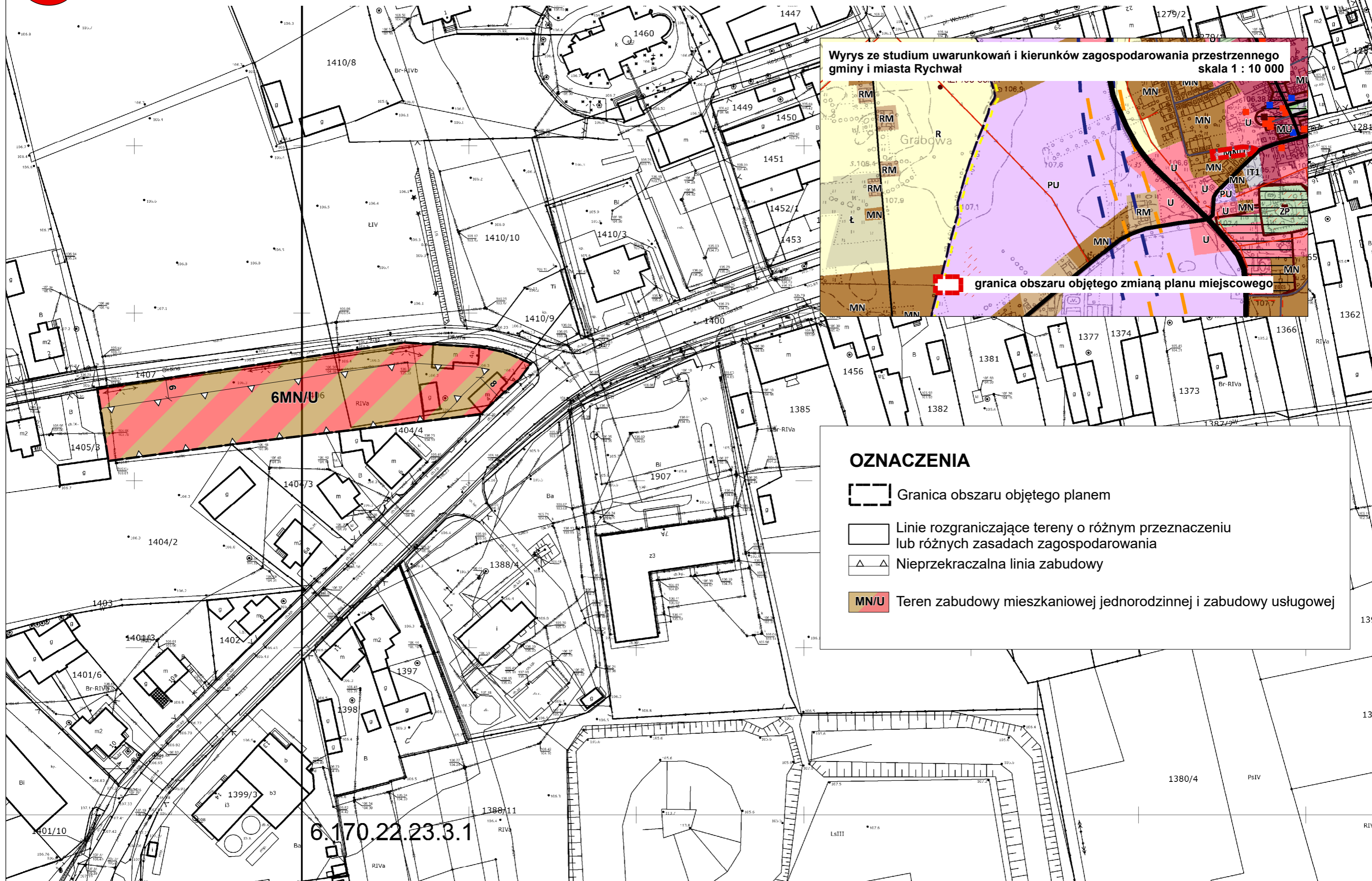
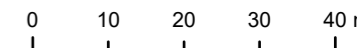
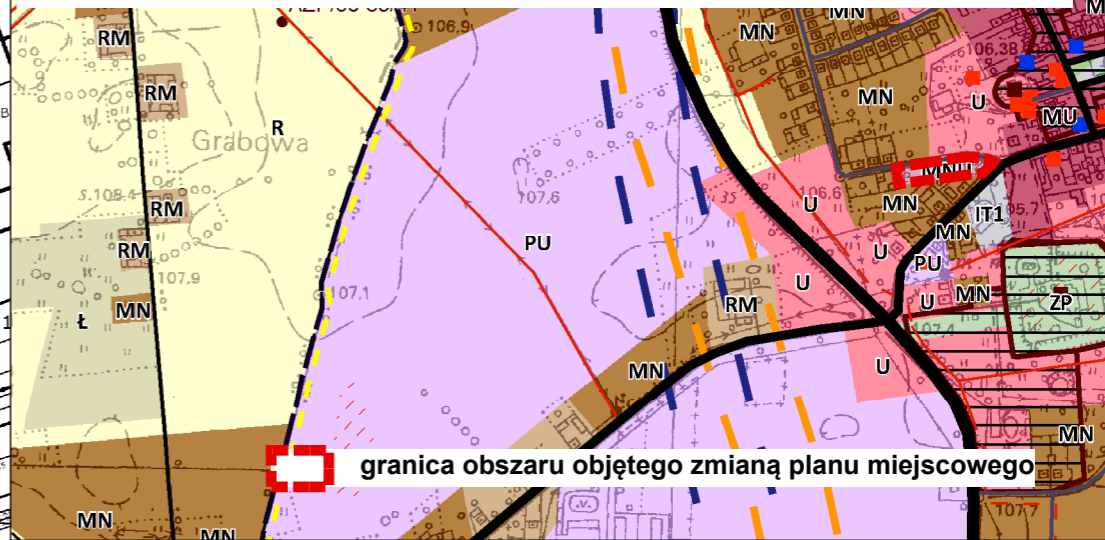


ZMIANA MIEJSCOWEGO PLANU ZAGOSPODAROWANIA PRZESTRZENNEGO GMINY I MIASTA RYCHWAŁ W ZAKRESIE WYBRANYCH TERENÓW - ETAP XVI
MIASTO RYCHWAŁ
ZAŁĄCZNIK NR 24 DO UCHWAŁY NR XXXVIII/276/21 RADY MIEJSKIEJ W RYCHWALE Z DNIA 30 GRUDNIA 2021 R.

SKALA 1 : 1000







Wyrys ze studium uwarunkowań i kierunków zagospodarowania przestrzennego gminy i miasta Rychwał
skala 1 : 10 000



granica obszaru objętego zmianą planu miejscowego

OZNACZENIA

-  Granica obszaru objętego planem
-  Linie rozgraniczające tereny o różnym przeznaczeniu lub różnych zasadach zagospodarowania
-  Nieprzekraczalna linia zabudowy
-  MN/U Teren zabudowy mieszkaniowej jednorodzinnej i zabudowy usługowej

6.170.22.23.3.1