



ZMIANA MIEJSCOWEGO PLANU ZAGOSPODAROWANIA PRZESTRZENNEGO GMINY I MIASTA RYCHWAŁ W ZAKRESIE WYBRANYCH TERENÓW - ETAP XVI

ZAŁĄCZNIK NR 32 - ŚWIĘCIA

PROJEKT - WYŁOŻENIE DO PUBLICZNEGO WGLĄDU

SKALA 1 : 1000

0 10 20 30 40 m

125

LsVI

LsIV

LsVI

RVI

LsV

3ZL

128

21IT

132

122

12/

12

12

RV




129


PaV

131


RV

OZNACZENIA


 Granica obszaru objętego planem

 Linie rozgraniczające tereny o różnym przeznaczeniu lub różnych zasadach zagospodarowania

 Nieprzekraczalna linia zabudowy


 IT Teren infrastruktury technicznej

 ZL Teren lasu

 Strefa ochrony konserwatorskiej stanowiska archeologicznego

 Granice korytarzy ekologicznych

OZNACZENIA INFORMACYJNE

 Wody powierzchniowe na tle innego przeznaczenia