

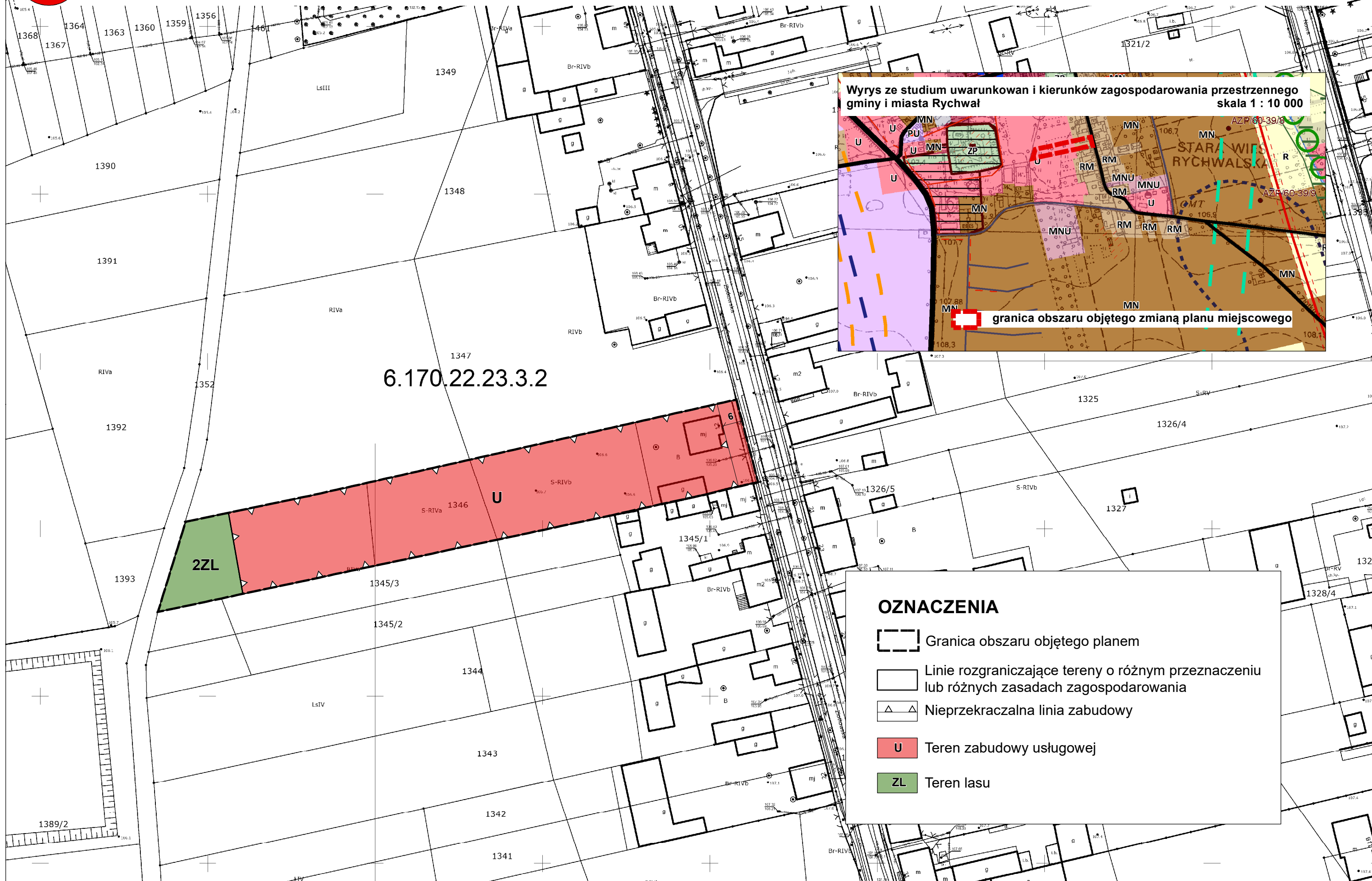
ZMIANA MIEJSCOWEGO PLANU ZAGOSPODAROWANIA PRZESTRZENNEGO GMINY I MIASTA RYCHNÓW W ZAKRESIE WYBRANYCH TERENÓW - ETAP XVI
ZAŁĄCZNIK NR 26 - MIASTO RYCHNÓW

PROJEKT - WYŁOŻENIE DO PUBLICZNEGO WGLĄDU






1318/4

SKALA 1 : 1000

0 10 20 30 40 m



OZNACZENIA

-  Granica obszaru objętego planem
-  Linie rozgraniczające tereny o różnym przeznaczeniu lub różnych zasadach zagospodarowania
-  Nieprzekraczalna linia zabudowy
-  U Teren zabudowy usługowej
-  ZL Teren lasu