


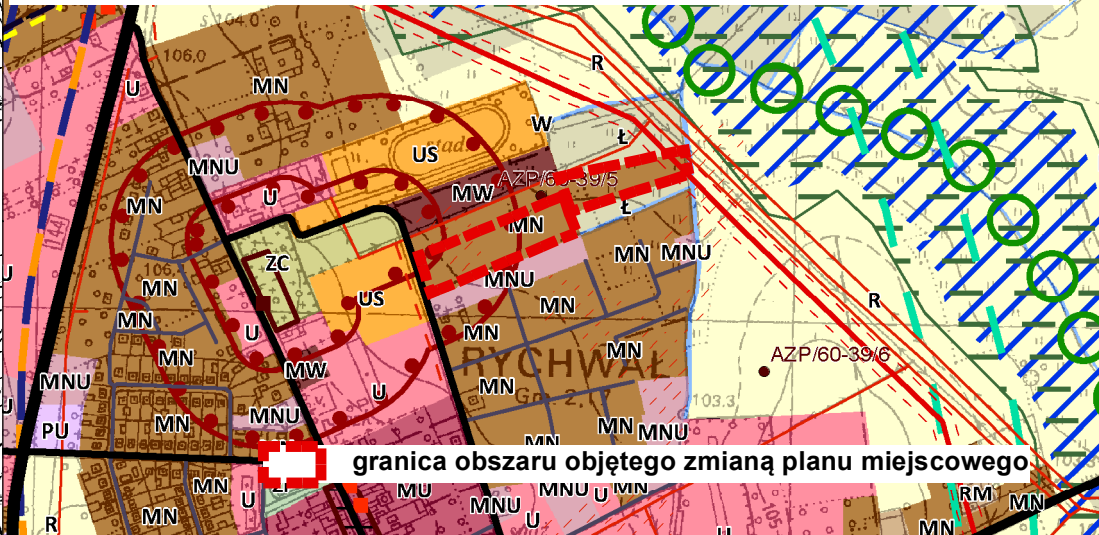
ZMIANA MIEJSCOWEGO PLANU ZAGOSPODAROWANIA PRZESTRZENNEGO GMINY I MIASTA RYCHNÓW W ZAKRESIE WYBRANYCH TERENÓW - ETAP XVI ZAŁĄCZNIK NR 12 - MIASTO RYCHNÓW

PROJEKT - WYŁOŻENIE DO PUBLICZNEGO WGLĄDU

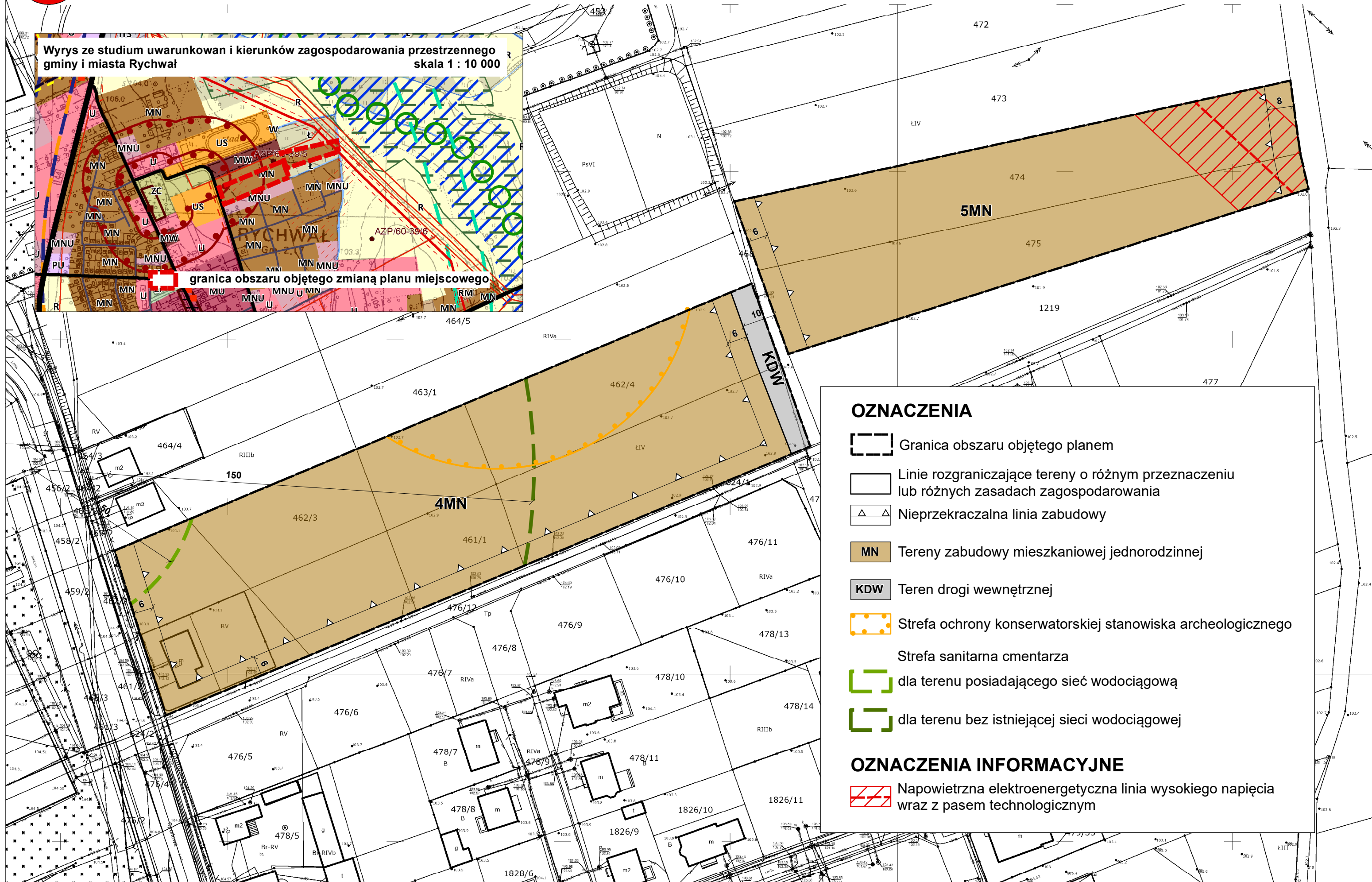
SKALA 1 : 1000



Wyrys ze studium uwarunkowań i kierunków zagospodarowania przestrzennego gminy i miasta Rychnów
skala 1 : 10 000



granica obszaru objętego zmianą planu miejscowego



OZNACZENIA

- Granica obszaru objętego planem
- Linie rozgraniczające tereny o różnym przeznaczeniu lub różnych zasadach zagospodarowania
- Nieprzekraczalna linia zabudowy
- MN Tereny zabudowy mieszkaniowej jednorodzinnej
- KDW Teren drogi wewnętrznej
- Strefa ochrony konserwatorskiej stanowiska archeologicznego
- Strefa sanitarna cmentarza
- dla terenu posiadającego sieć wodociągową
- dla terenu bez istniejącej sieci wodociągowej

OZNACZENIA INFORMACYJNE

- Napowietrzna elektroenergetyczna linia wysokiego napięcia wraz z pasem technologicznym