



Załącznik nr 2
do uchwały nr XXVIII/207/21
Rady Miejskiej w Rychwale
z dnia 10 lutego 2021 r.

SOŁECKA STRATEGIA ROZWOJU WSI BRONIKI

w Gminie Rychwał
na lata 2021-2026



Dokument sporządzony przez przedstawicieli
Grupy Odnowy Wsi:

Agnieszka Walczak

Sławomir Walczak

Kamila Kasprzyk

z udziałem moderatorów:

Ewa Jankowiak

Mirostawa Woźniak

Styczeń 2021 rok

*Nim zagłębisz się w lekturę
Dokumentu oto tego
Tych słów kilka wyjaśnienia
Jak powstawał i dlaczego.*

*Jest to owoc ciężkiej pracy
Wyciskającej siódme poty,
Bo mieszkańcy owych wiosek
Chetni byli do roboty.*

*Na warsztatach w Rychwale
Pracowali bez wytchnienia,
Bowiern mają aspirację
Wioski swojej ulepszenia.*

*Ta strategia to zaledwie
Jeden krok do tego celu.
Wszyscy mamy tu świadomość,
Ze tych kroków trzeba wielu.*

*Na początek przedstawimy
Tej strategii zapis treści.
Czyli to, z czego się składa
I co w niej się mieści.*

*Przed szkoleniem
odbyło się spotkanie,
taka wizja lokalna-
tak na rozruszanie.*

*A jeszcze przed wizją
Zadanie domowe:
Analiza zasobów-
Czas pomęczyć głowę.*

*Dokument obszerny,
Pojemność niemata,
Więc koordynatora
Pomoc się przydała.*

*Dzień pierwszy-dwie analizy:
SWOT i potencjału.
Przebieg wsi zasobów
Dogłębnie ... pomatu...*

*Na koniec dnia pierwszego
Nasza wizja wsi:
Czyli jaką by być miała,
Jaką nam się śni.*

*Ostro już zmęczeni-
Było trochę tego,
Skończyliśmy, by wrócić
Dnia już następnego.*

*A cóż to nam przyniósł
Kolejny dzień nowy?
Tego dnia dwa plany:
długo i krótkoterminowy.*

*To chyba by było na tyle
Co do zawartości.
Jeszcze tylko załączniki,
Te dopełnią całości.*

*Wśród nich Grupy Odnowy
Tak jakby ocena...
Kogoś z zewnątrz,
więc dająca świeżego spojrzenia*

*Cóż niejeden mógłby spytać:
Po co nam strategia owa?
Mamy gminną, mamy POM-y
Czy potrzebna jeszcze nowa?
TAK! Gdyż ta będzie wyjątkowa!*

*Cóż w tej więc wyjątkowego?
Czym ta będzie się różniła?
Tę właściwie w 100%
Grupa Odnowy Wsi stworzyła.*

*Ta z oddolnych inicjatyw.
Ludzi, co tu zamieszkują.
Odzwierciedla ich pragnienia,
Co by chcieli i co czują.*

*Dodatkowym zaś czynnikiem,
Który skłonił do pisania
Był sam Urząd Marszałkowski,
Pomógł on w podjęciu zdania.*

*Urząd kusi gminy
moderatorami.
Za ich udział dodatkowo
obdarza punktami.*

SPIS TREŚCI:


	STRONA
1. WPROWADZENIE	6
2. KARTA DIAGNOZY	7
3. ANALIZA ZASOBÓW	12
4. ANALIZA SWOT	18
5. ANALIZA POTENCJAŁU	21
6. WIZJA WSI	25
7. PROGRAM KRÓTKOTERMINOWY	26
8. PROGRAM DŁUGOTERMINOWY	27

1. WPROWADZENIE

Niniejszy dokument powstał w wyniku prac zespołu osób członków Grupy Odnowy Wsi - **sołectwa Broniki**, biorących udział w warsztatach w Hali Widowiskowo-Sportowej w Rychwale w ramach programu Urzędu Marszałkowskiego Województwa Wielkopolskiego - „Wielkopolska Odnowa Wsi 2020+”. Strategia określa drogę do wyznaczonego celu, jakim jest poprawa warunków życia w sołectwie. Służy jego rozwojowi poprzez uporządkowanie działań podejmowanych przez różne grupy społeczności lokalnej. Ma **charakter integracyjny** w stosunku do mieszkańców, organizacji pozarządowych oraz urzędu gminy.

W toku prac nad strategią rozwoju wsi zrealizowano następujące zadania:

- Przeprowadzono analizę zasobów, które uświadomiły grupie, co ma jej wieś, czym dysponuje i jakie znaczenie mają te dobra dla dalszego rozwoju społeczności.
- Przeprowadzono analizę SWOT dla wsi, która określa jej **mocne i słabe** strony, występujące **szanse i zagrożenia** dla jej rozwoju.
- Sformułowano **wizję** hasłową i opisową - opis stanu miejscowości i jej społeczności lokalnej, jaki chcemy osiągnąć.
- Zaproponowano listę kluczowych zadań do realizacji w horyzoncie: krótkoterminowym oraz długoterminowym. Oba plany prowadzą do urzeczywistnienia zawartej w strategii wizji, wskazują w jaki sposób i jakimi środkami będziemy starali się ją osiągnąć.



*Grupa Odnowy Wsi w czasie warsztatów opracowania Sołeckiej Strategii Rozwoju.
Hala Widowiskowo-Sportowa w Rychwale w dniach 29-30.I.2021r.*

2. KARTA DIAGNOZY ZAAWANSOWANIA ODNOWY WSI
wraz ze sprawozdaniem z wizji w terenie

Gmina: Rychwał

Sołectwo: Broniki

Liczba mieszkańców: 124 osoby

Faza odnowy	Zakres działań	*	Rozwój organizacyjny	*	Sterowanie rozwojem	*
A Inicjalna	brak działań		istnieje tylko rada sołecka		brak planowania działań w wymiarze całej wsi	
	działania fragment. lub dotyczące wąskiej grupy		rozproszone działanie organizacji			
	działania spontaniczne		zawiązana grupa odnowy wsi	x	opracowanie planu i programu odnowy dla całej wsi	
	porządkowanie wsi		podjmuje się kroki na rzecz skoordynowania działań organizacji we wsi		planowanie w krótkim horyzoncie czasowym	
	projekty startowe (z programu krótkoterminowego)					
	przekonywanie mieszkańców do idei odnowy wsi i integrowanie wokół pierwszych przedsięwzięć					

B Początkowa	różnorodne projekty (z programu długoterminowego) nastawione na usunięcie podstawowych barier i zaspokojenie głównych potrzeb	x	liczna grupa odnowy wsi (skupia przedstawicieli organizacji i instytucji)	systematyczne planowanie działań, (np. roczne plany rzeczowo-finansowe, kalendarze imprez)	
				wykorzystywanie gminnych instrumentów wsparcia	x
C Zaawansowana	pobudzenie mieszkańców do odnowy własnych posesji		związane stowarzyszenie na rzecz rozwoju (odnowy) wsi	proste instrumenty komunikacji wewnętrznej	
	projekty jakościowo zmieniające kluczowe obszary życia oraz kształtujące strukturę wsi		„koalicja” organizacji i instytucji na rzecz odnowy wsi	projektowanie działań (projekty)	
	projekty wyróżniające wieś, kształtuje się centrum wiejskie		liczne stowarzyszenie odnowy wsi	poszukiwanie środków zewnętrznych	
	powszechne zaangażowanie mieszkańców w projekty publiczne		animacja aktywności poszczególnych grup mieszkańców	systematyczne planowanie rozwoju (aktualizowanie planu i programu odnowy wsi)	
	powszechna odnowa prywatnych posesji			rozwinięta komunikacja wewnętrzna	
				promocja wsi	

<p>Całociowa B</p>	<p>lokalnie oraz regionalnie powiązane ze sobą projekty wywołujące efekt synergiczny (nacisk na tworzenie miejsc pracy)</p>	<p>stowarzyszenie odnowy wsi instytucją rozwoju lokalnego (Centrum Aktywności Lokalnej)</p>	<p>kompleksowe i szczegółowe planowanie przestrzenne</p>	
	<p>ukształtowane „centrum wiejskie”</p>	<p>rozwój wsi oparty na aktywności kluczowych grup mieszkańców (rolników, przedsiębiorców, młodzieży, kobiet) i stowarzyszeń</p>	<p>powszechny udział grup mieszkańców w strategicznym planowaniu rozwoju</p>	
	<p>świadome kształtowanie czynników rozwoju (np. wykorzystania odnawialnych energii)</p>		<p>rozwinięta promocja oraz komunikacja z otoczeniem</p>	
	<p>projekty kreujące „wieś tematyczną”</p>		<p>instrumenty wsparcia działań prywatnych</p>	
	<p>dostosowanie projektów prywatnych do programu odnowy wsi</p>			

Wstaw X gdy spełnia warunek

Sprawozdanie z wizji w terenie

Wizję lokalną przeprowadzono w sołectwie Broniki, dnia 28.01.2021r.

Uczestnicy: Karolina Małolepsza – Kierownik Referatu Gospodarki, Przemysław Piaseczny – insp. ds. drogownictwa i działalności gospodarczej, Agnieszka Walczak - sołtys, Lider GOW

Broniki – niewielkie sołectwo liczące 124 mieszkańców, położone w województwie wielkopolskim, w powiecie konińskim, w gminie Rychwał, wyodrębnione jako część miejscowości Franki. Głównym szlakiem komunikacyjnym w Bronikach jest droga powiatowa nr 3240P, utwardzona masą bitumiczną, z infrastrukturą okołodrogową w postaci utwardzonych zatoczek autobusowych wraz z wiatami oraz oświetleniem przy skrzyżowaniu z drogą gminną. Od głównego szlaku komunikacyjnego odchodzi jedna droga gminna, oświetlona, utwardzona bitumicznie. Zabudowę w sołectwie stanowią głównie domki jednorodzinne i gospodarstwa rolne, usytuowane w znacznej części wzdłuż jednej drogi, po obu jej stronach, w większości w zwartej formie, jedynie miejscami zabudowa jest rozproszona. Typ wsi – ulicówka. Swoiste centrum kulturalne sołectwa stanowi świetlica wiejska, znajdująca się przy remizie OSP, z częściowo zagospodarowanym placem, na którym odbywają się także imprezy pod chmurką. Miejscem rekreacji mieszkańców jest plac zabaw. Na terenie sołectwa brakuje sklepu spożywczego, funkcjonuje jedynie handel obwoźny pieczywa. Broniki są zwodociągowane, nie ma natomiast kanalizacji sanitarnej. Znaczna część mieszkańców posiada przydomowe oczyszczalnie ścieków. W sołectwie działają: niesformalizowana Grupa Odnowy Wsi, OSP oraz KGW. Miejscowość korzysta z funduszu sołectkiego i wsparcia gminy, poprzez którą pozyskuje środki zewnętrzne.

Z przeprowadzonej wizji w terenie sporządzono dokumentację fotograficzną (płyta CD).

Data: 28.01.2021r.

Sporządziły: Ewa Jankowiak, Mirosława Woźniak



Architektura sołectwa



Miejsce kultu religijnego



Obszar Niziny Rychwalskiej



Świetlica wiejska & OSP



Miejsce rekreacji

3. ANALIZA ZASOBÓW

Analiza zasobów służy uświadomieniu sobie, co mamy i określeniu, jakie znaczenie mają te dobra dla dalszego rozwoju wsi. Wynikiem analizy zasobów jest spis dóbr materialnych i niematerialnych będących w posiadaniu społeczności lokalnej, które mogą być wykorzystane obecnie, bądź w przyszłości w realizacji przedsięwzięć odnowy wsi. Analiza zasobów przeprowadzona jest wg ujednoliconego schematu. Znaczenie każdego z zasobów podlega ocenie, która wykorzystywana jest w dalszych analizach.

ANALIZA ZASOBÓW – CZĘŚĆ I				
RODZAJ ZASOBU *	Opis (nazwanie) zasobu jakim wieś dysponuje	Znaczenie zasobu (odpowiednio wstaw X)		
		Małe	Duże	Wyróżniające
PRZYRODNICZY				
walory krajobrazu, rzeźby terenu	Teren nizinny położony na Nizinie Rychwalskiej	X		
stan środowiska	Dobre, czyste, brak przemysłu, tereny rolnicze		X	
walory klimatu	Czyste powietrze, pola, łąki, pobliski las - położone w sąsiedztwie domów jednorodzinnych. Klimat umiarkowany, bez znacznych anomalii		X	
walory szaty roślinnej	Lasy, łąki	X		
cenne przyrodniczo obszary lub obiekty				
świat zwierzęcy (ostoje, siedliska)	Zwierzyna leśna, polna, gniazda bocianie		X	
wody powierzchniowe (cieki, rzeki, stawy)				
wody podziemne				
gleby	Gleby o przeciętnej bonitacji, przewiewne, przepuszczalne, większości klasy V i VI, w bardzo małych ilościach	X		

	klasy III i IV			
kopaliny				
walory geotechniczne				
KULTUROWY				
walory architektury	Zabudowa zwarta, skoncentrowana przy drodze wiejskiej prostopadle do drogi powiatowej 3240P, 5 zabudowań rozproszonych, lecz nie więcej niż 500m od reszty		X	
walory przestrzeni wiejskiej publicznej	Świetlica wiejska w centrum sołectwa z dość dużym placem oraz placem zabaw			X
walory przestrzeni wiejskiej prywatnej	Domy jednorodzinne, zamieszkiwane wielopokoleniowo, posesje zadbane		X	
zabytki i pamiątki historyczne				
osobliwości kulturowe				
miejsca, osoby i przedmioty kultu	Przydrożny krzyż	X		
święta, odpusty, pielgrzymki	Majowe modlitwy przy krzyżu			X
tradycje, obrzędy, gwara	Dożynki, święcenie potraw, Gwiazdorzy oraz Trzej Królowie			X
legendy, podania i fakty historyczne				
przekazy literackie				
ważne postacie i przekazy historyczne				
specyficzne nazwy				
specyficzne potrawy	Pyrczok, polewka, kultywowanie tradycyjnej kuchni regionalnej			X
dawne zawody				
zespoły artystyczne, twórcy				

ANALIZA ZASOBÓW – CZĘŚĆ II				
RODZAJ ZASOBU	Opis (nazwanie) zasobu jakim wieś dysponuje	Znaczenie zasobu (odpowiednio wstaw X)		
		Małe	Duże	Wyróżniające
OBIEKTY I TERENY				
działki pod zabudowę mieszkaniową	Kilka prywatnych działek pod zabudowę jednorodzinną	X		
działki pod domy letniskowe				
działki pod zakłady usługowe i przemysł				
pustostany mieszkaniowe				
pustostany poprzemysłowe				
tradycyjne nieużytkowane obiekty gospodarskie (stodoły, spichlerze, kuźnie, młyny, itp.)				
INFRASTRUKTURA SPOŁECZNA				
placze publicznych spotkań, festynów	Plac przy świetlicy wiejskiej		X	
sale spotkań, świetlice, kluby	Świetlica wiejska		X	
miejsca uprawiania sportu				
miejsca rekreacji	Plac przy świetlicy oraz plac zabaw		X	
ścieżki rowerowe, szlaki turystyczne				
szkoły	Dzieci dojeżdżają do szkoły podstawowej w Kucharach Kościelnych, dowóz dzieci zapewnia gmina Rychwał		X	

przedszkola	Najbliższe przedszkole w Kucharach Kościelnych		X	
biblioteki	Najbliższa biblioteka prze szkole, jest również gminna		X	
placówki opieki społecznej				
placówki służby zdrowia	Najbliższy ośrodek zdrowia w Rychwale, Groźcu, Sławsku Najbliższy szpital w Koninie	X		
INFRASTRUKTURA TECHNICZNA				
wodociąg, kanalizacja	Stacja uzdatniania wody w Rozalinie, wieś w 100% zwodociągowana, brak kanalizacji, duża ilość przydomowych oczyszczalni ścieków		X	
drogi (nawierzchnia, oznakowanie oświetlenie)	Droga powiatowa prowadząca do szkoły bez chodnika oraz oświetlenia – niebezpieczna, lecz w dobrym stanie bez dziur. Droga gminna biegnąca przez wieś, oświetlona w stanie dobrym z niewielkimi ubytkami			X
chodniki, parkingi	Parking przy świetlicy wiejskiej, brak chodników we wsi	X		
sieć telefoniczna i dostępność Internetu	95% dostępności do internetu i telefonii, internet w zależności od potrzeb komórkowy, radiowy i kablowy, dostępni wszyscy operatorzy, wzdłuż drogi powiatowej światłowód		X	
telefonii komórkowej	Dostępni wszyscy operatorzy	X		
Internet szerokopasmowy				
transport publiczny: a) kolej (przystanki) b) autobus (przystanki)	a)			
	b) 2 wiaty przystankowe przy drodze powiatowej, służące zarówno dorosłym jak i dzieciom		X	

inne				
ANALIZA ZASOBÓW – CZĘŚĆ III				
RODZAJ ZASOBU	Opis (nazwanie) zasobu jakim wieś dysponuje	Znaczenie zasobu (odpowiednio wstaw X)		
		Małe	Duże	Wyróżniające
GOSPODARKA, ROLNICTWO				
miejsca pracy (gdzie, ile?)	Mieszkańcy dojeżdżają głównie do Konina oraz Rychwała, lecz 40% mieszkańców utrzymuje się z roli	X		
znane firmy produkcyjne i zakłady usługowe i ich produkty				
gastronomia				
miejsca noclegowe				
gospodarstwa rolne	10 gospodarstw rolnych, użytkujących mniej więcej 100ha, przewaga małych gospodarstw	X		
uprawy hodowle	Zboża, kukurydza, hodowle mieszane: bydło, trzoda chlewna oraz krowy mleczne	X		
możliwe do wykorzystania odpady produkcyjne				
zasoby odnawialnych energii	Fotowoltaika na 4 budynkach mieszkalnych	X		
ŚRODKI FINANSOWE I POZYSKIWANIE FUNDUSZY				
środki udostępniane przez gminę i/lub powiat	Fundusz sołecki, konkursy gminne		X	
środki wypracowywane	Środki wypracowane z wynajmu sali, organizacja imprez (Dzień Kobiet, Andrzejki, Sylwester), festynów dla dzieci		X	

MIESZKAŃCY (KAPITAŁ SPOŁECZNY I LUDZKI)				
autorytety i znane postacie we wsi	Sołtys		X	
krajanie znani w regionie, w kraju i zagranicą				
osoby o specyficznej lub ważnej dla wiedzy i umiejętnościach, m.in. studenci				
przedsiębiorcy, sponsorzy				
osoby z dostępem do Internetu i umiejętnościach informatycznych	95% mieszkańców z dostępem do internetu		X	
pracownicy nauki				
związki i stowarzyszenia	Ochotnicza Straż Pożarna Broniki, Koło Gospodyń Wiejskich oraz Stowarzyszenie (w niedalekich planach), Grupa Odnowy Wsi			X
kontakty zewnętrzne (np. z mediami)	Poprzez gminę z lokalnymi mediami		X	
współpraca zagraniczna i krajowa	Z gminą, powiatem, ościennymi sołectwami		X	
INFORMACJE DOSTĘPNE O WSI				
publikatory, lokalna prasa	„Odgłosy Rychwalskie”	X		
książki, przewodniki				
strony www	Brak oficjalnej strony www i konta na FB, posiadamy tylko grupę na facebooku, na której omawiamy najważniejsze sprawy związane z sołectwem oraz bieżące informacje z Gminy	X		

ZASOBY – wszelkie elementy materialne i niematerialne wsi i związanego z nią obszaru, które mogą być wykorzystane obecne badź w przyszłości w realizacji publicznych bądź prywatnych przedsięwzięć odnowy wsi. Zwrócić uwagę na elementy specyficzne i rzadkie (wyróżniające wieś). *Opracowanie: Ryszard Wilczyński*

4. ANALIZA SWOT

Analiza SWOT (SWOT – skrót od angielskich słów odpowiadającym silnym i słabym stronom, szansom i zagrożeniom) służy przeanalizowaniu sytuacji obecnej, a także najbliższej przewidywalnej przyszłości pod kątem tego, czym dysponujemy, czego nam brakuje, co nam może pomóc, a czego powinniśmy starać się uniknąć, – aby nam nie szkodziło. Wynikiem analizy jest zestawienie atutów (mocne strony), braków (słabe strony), szans i zagrożeń. Pomaga to planować działania, zaspokajać potrzeby, wypełniać braki w sposób realny, w oparciu o zasoby, wykorzystując szanse i wkalkulowując ryzyko zagrożeń lub eliminując je.

<p>SILNE STRONY (atuty wewnętrzne)</p>	<p>SŁABE STRONY (słabości wewnętrzne)</p>
<ol style="list-style-type: none"> 1. Czyste środowisko, brak przemysłu. J 2. Bogata flora i fauna, liczne siedliska bociana białego. J 3. Zwarta zabudowa sprzyjająca integracji. J 4. Rozwijające się gospodarstwa rolne - hodowla bydła opasowego i krów mlecznych. B 5. Świetlica Wiejska z przyległym placem zabaw. S 6. Wielopokoleniowe rodziny. T 7. Przydrożny krzyż – miejsce kultu religijnego. T 8. Kultywowanie przez mieszkańców tradycji świeckich i religijnych. T 9. Kultywowanie tradycyjnej kuchni wielkopolskiej. T 10. Kilka prywatnych działek pod zabudowę jednorodzinną. B 	<ol style="list-style-type: none"> 1. Niska bonitacja gleb. B 2. Niewystarczająca oferta kulturalno-edukacyjno-rekreacyjna w świetlicy wiejskiej. J 3. Na terenie miejscowości brak sklepu oferującego podstawowe produkty ogólnospożywcze. J 4. Utrudniona komunikacja z ośrodkami zdrowia i lekarzami specjalistami. J 5. Brak kanalizacji. S 6. Droga gminna od posesji nr 36- 22 wymagająca uzupełnienia ubytków nawierzchni. S 7. Niewystarczające zaangażowanie mieszkańców w działania na rzecz miejscowości. J 8. Na terenie miejscowości brak sformalizowanego stowarzyszenia. T

<ul style="list-style-type: none"> 11. Plac przy świetlicy - miejsce spotkań i rekreacji mieszkańców. J 12. Gospodarstwa domowe posiadające ekologiczne oczyszczalnie ścieków. J 13. Miejscowość w 100% zwodociągowana. S 14. Wyodrębniony fundusz sołecki. B 15. GOW oraz OSP wspierające oddolne inicjatywy. J 	<ul style="list-style-type: none"> 9. Brak strony internetowej sołectwa i profilu na portalu społecznościowym. B 10. Brak wiaty na placu przy świetlicy wiejskiej. S 11. Świetlica wiejska wymagająca remontu i doposażenia. S 12. Brak boiska sportowego na ziemi sołeckiej. S 13. Zły stan ogrodzenia świetlicy wiejskiej. S 14. Brak klimatyzacji na sali w świetlicy wiejskiej. S 15. Brak oświetlenia terenu przy świetlicy wiejskiej. S 16. Brak parkingu przy świetlicy wiejskiej. S
<p>SZANSE (okazje zewnętrzne płynące z otoczenia)</p>	<p>ZAGROŻENIA (zagrożenie płynące z otoczenia)</p>
<ul style="list-style-type: none"> 1. Dobra współpraca z Urzędem Gminy i sąsiadującymi miejscowościami. J 2. Rozwój sieci światłowodowej. S 3. Okoliczne miejscowości szansą zatrudnienia. B 4. Rozwój fotowoltaiki oraz odnawialnych źródeł energii. B 5. Możliwość pozyskania środków zewnętrznych. B 	<ul style="list-style-type: none"> 1. Droga powiatowa wymagająca modernizacji i uzupełnienia oświetlenia. S 2. Brak oznakowania pionowego drogi powiatowej 3240P. S 3. Brak chodnika przy drodze powiatowej. S 4. Migracja młodego pokolenia za pracą. B 5. Izolacja społeczna uwarunkowana pandemią. J

<p>6. Członkostwo gminy Rychwał w Lokalnej Grupie Działania „Solidarni w Partnerstwie”- szansą na poprawę ogólnodostępnej infrastruktury. S</p> <p>7. Lokalna prasa „Odgłosy Rychwalskie” szansą na promocję sołectwa. B</p> <p>8. Funkcjonującą na terenie całej gminy e-kurenda-dostęp do bieżących informacji. J</p>	<p>6. Rozbudowana procedura formalno-prawna przy ubieganiu się o środki zewnętrzne. B</p>
---	---

5. ANALIZA POTENCJAŁU ROZWOJOWEGO

Analiza potencjału rozwojowego ma na celu gruntowne przemyślenia nad charakterem i związkami przyczynowo - skutkowymi elementów wcześniej przeprowadzonych analiz. Ma ona pomóc znaleźć faktycznie najważniejsze cele ogólne, wspomagać równomierny, zrównoważony rozwój wsi, poprzez zastosowanie wszystkich sfer życia, które z nich były dotąd słabiej rozwijane, które wymagają szczególnej uwagi, na których można budować przyszłość wsi. Pomaga również doprecyzować sformułowania użyte we wcześniejszych analizach.

Kategorie analizy potencjału rozwojowego (4 sfery/aspekty życia):

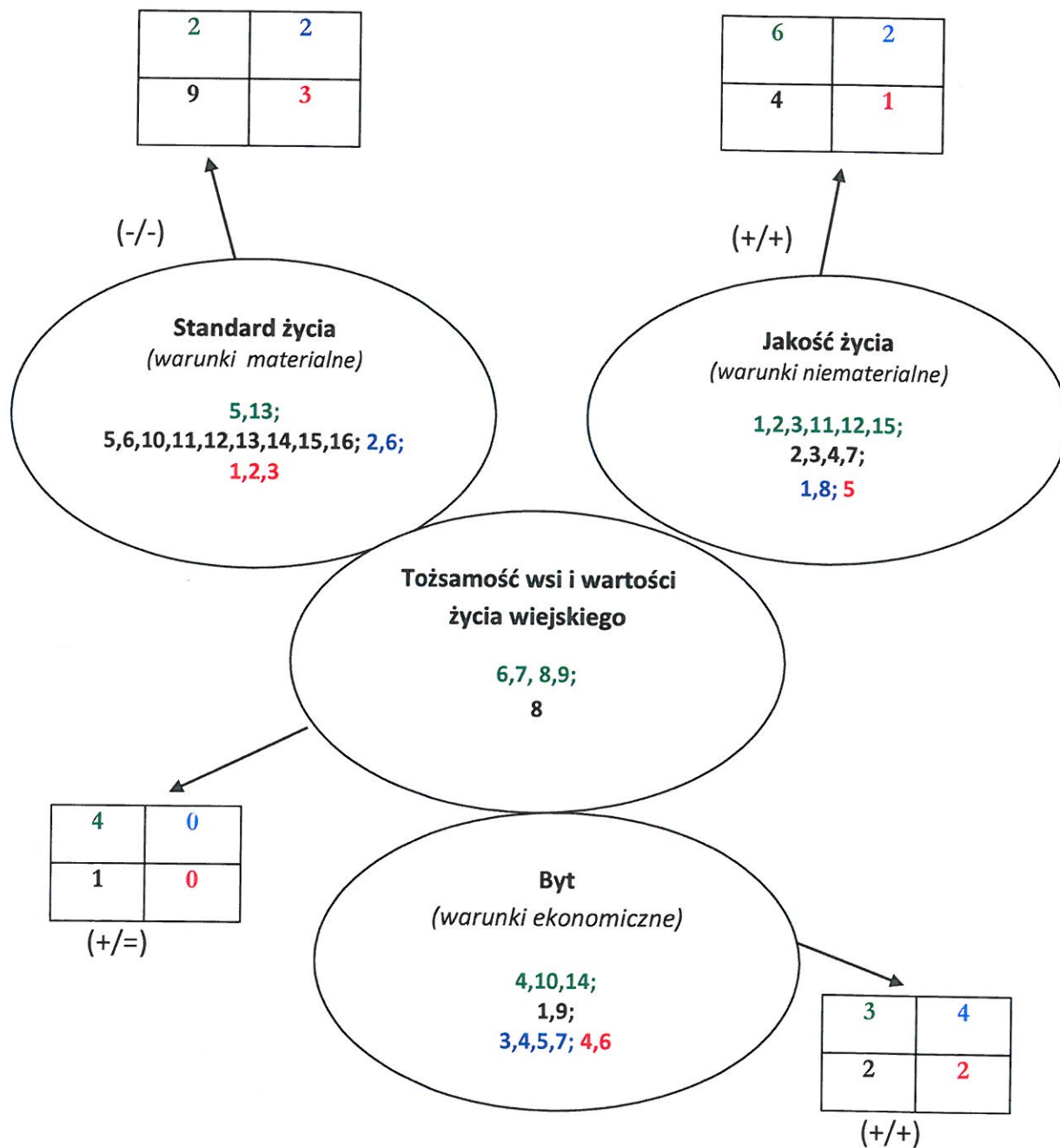
- **Standard życia:** stanowią czynniki materialne, infrastruktura techniczna i społeczna w przestrzeni publicznej (ilość, dostępność i stan), np.: drogi, chodniki, parkingi, oświetlenie uliczne, wodociąg, kanalizacja, sieć telefoniczna, dostęp do Internetu, świetlica, dom kultury, boisko, plac zabaw dla dzieci, przedszkole, szkoła, biblioteka, placówki usługowe, wyposażenie oraz stan posesji i budynków.
- **Jakość życia:** stanowią czynniki niematerialne – tworzą atmosferę między ludźmi np.: relacje sąsiedzkie, współpraca sąsiedzka, życzliwość, akceptacja postaw aktywnych, poczucie współuczestnictwa i współtworzenia, możliwość samorealizacji, oferta kulturalna, edukacyjna, wypoczynku i rekreacji oraz życia społecznego, poziom samoorganizacji społecznej, poczucie bezpieczeństwa, zagrożenia, dostępność komunikacyjna, zaopatrzenie w towary i usługi, stan środowiska, poziom wykształcenia mieszkańców.
- **Byt:** oznacza możliwości ekonomiczne mieszkańców, elementy wpływające na ich możliwości i źródła zarobkowania np.: rozstrzygnięcia planistyczne, wsparcie postaw przedsiębiorczych, zorganizowanie się przedsiębiorców i producentów rolnych, usługi i produkcja, produkty, możliwości pozyskiwania dochodu przez społeczność lokalną na cele publiczne, promocja.

- **Tożsamość wsi, wartości życia wiejskiego:** to, jakość niemożliwa do uzyskania w dużym mieście, charakterystyczna dla małych społeczności tj.: kultura, tradycje, obyczaje, gwara, kultywowanie i rozwijanie poczucia wspólnoty, wzorce wychowawcze i więź międzypokoleniowa, uroczystości i rocznice, lokalny kult, pamięć o wybitnych mieszkańcach i wydarzeniach, lokalny, indywidualny styl osadnictwa i budownictwa, krajobraz kulturowy i przyrodniczy, charakterystyczne elementy architektury i urządzenia przestrzeni publicznej, lokalna kuchnia i potrawy.

Wynikiem analizy potencjału rozwojowego jest liczbowe określenie stosunku pozytywów (mocnych stron, zasobów i szans) do negatywów (słabych stron, braków, niedogodności i zagrożeń) w odniesieniu do każdego z czterech aspektów życia. Porównanie propozycji liczbowych ułatwia określenie, które ze sfer życia są świadomie rozwijane, a które traktowane „po macoszemu”, które sfery powinny ten rozwój wspierać.

Analiza potencjału rozwojowego wsi

silne strony	szanse
słabe strony	zagrożenia



Standard: Obszar całościowo na minusie. Silne strony wraz z szansami do słabych stron i zagrożeń w stosunku 4/12. Analizując płaszczyznę z podziałem na obszar wewnętrzny i zewnętrzny ten tendencja podobna. Stosunek silnych stron do słabych ujemny 2/9, szanse do zagrożeń również na minus 2/3. Największą bolączką mieszkańców sołectwa jest niewystarczająca infrastruktura społeczno-kulturalno-rekreacyjna wymagająca uzupełnienia i doposażenia. Największym problemem w tym obszarze są fundusze, a szansą na rozwój tej płaszczyzny środki zewnętrzne.

Jakość: Obszar całościowo na plus. Stosunek silnych stron wraz szansami do słabych stron i zagrożeń 8/5. W rozbiciu na płaszczyznę wewnętrzną i zewnętrzną tendencja podobna. Stosunek silnych stron do słabych dodatni 6/4. Zewnętrznie obszar także na plus - szanse do zagrożeń w stosunku 2/1. We wsi widać niewystarczające zaangażowanie większej liczby mieszkańców w życie społeczne. Zaleca się rozwój i zacieśnianie relacji sąsiedzkich, integrację i aktywizację mieszkańców. Pomocą w rozwijaniu tego obszaru mogłoby być również wzmocnienie płaszczyzny standardu, poprzez modernizację infrastruktury integrującej.

Byt: Obszar całościowo na plus. Silne strony wraz szansami do słabych stron i zagrożeń w stosunku 7/4. W rozbiciu na płaszczyznę wewnętrzną i zewnętrzną tendencja podobna. Wewnątrz silne strony do słabych dodatnie w stosunku 3/2, zewnętrznie szanse do zagrożeń także na plus, w stosunku 4/2. Mieszkańcy mimo to czują potrzebę poprawy warunków bytowych. Sołectwo takiej szansy upatruje w środkach zewnętrznych i wykorzystywaniu odnawialnych źródeł energii. Zaleca się promocję miejscowości oraz wspieranie postaw przedsiębiorczych i pomoc w pozyskiwaniu środków zewnętrznych.

Tożsamość: Obszar całościowo na plus. Silne strony wraz z szansami do słabych stron i zagrożeń w stosunku 4/1. W rozbiciu na płaszczyznę wewnętrzną i zewnętrzną, ta pierwsza przedstawia się zdecydowanie lepiej. Silne do słabych stron dodatnie, w stosunku 4/1. Zewnętrznie obszar obojętny, szanse do zagrożeń w stosunku 0/0. Mieszkańcy mają silne poczucie przynależności i tożsamości, opartej głównie na dziedzictwie kulturowym wsi i szczególnych relacjach sąsiedzkich oraz więziach międzypokoleniowych. Zaleca się dalsze kultywowanie owego poczucia przynależności do wspólnoty oraz edukację w tym zakresie zwłaszcza młodego pokolenia, ocalając je przed zapomnieniem korzeni.

6. **WIZJA WSI:** wyobrażenie stanu docelowego wsi, oddaje zbiorowe marzenia i oczekiwania, co do przyszłości, jest realna, bazuje na atutach, nie abstrahuje od barier, wzmacnia czynniki wyróżniające wieś, zawiera dźwignię rozwojową.

Bronki to urokliwa wieś położona na Nizinie Rychwalskiej wśród łąk, pól i lasów, w pełni rozwiniętą infrastrukturą techniczną. Miejscowość odznacza się zwartą zabudową domów jednorodzinnych, zamieszkiwanych przez rodziny wielopokoleniowe, kultywujące kuchnię wielkopolską, tradycje świeckie i religijne.

Sołectwo wyróżnia się rozwiniętą infrastrukturą sportowo-rekreacyjną, pozwalającą aktywnie spędzać czas.

Ludzie w Bronikach są życzliwi, pomocni, chętnie się integrują i działają na rzecz społeczności lokalnej.

**„Wielopokoleniowe Broniki
zapraszają na tradycyjne, pyszne
i swojskie smakołyki.”**



7. PROGRAM KRÓTKO TERMINOWY ODNOWY WSI BRONIKI NA OKRES 24 m-c

Kluczowy problem	Odpowiedź	Propozycje projektu	Czy nas stać na realizację? (tak/nie)		Punktacja	Hierarchia
			Organizacyjnie	Finansowo		
Co nas najbardziej zintegruje	Organizacja wydarzeń sołeckich	Dzień dziecka	tak	tak	3+3=6	III
Na czym nam najbardziej zależy	Stworzenia miejsca rekreacji „pod chmurką”	Zakup i montaż wiaty	tak	nie	5+5=10	I
Co nam najbardziej przeszkadza?	Niewystarczające zaangażowanie mieszkańców	Sołeckie spotkanie przy wigilijnym stole	tak	tak	2+2=4	IV
Co najbardziej zmieni nasze życie?	Doposażenie świetlicy wiejskiej	Zakup niezbędnego sprzętu AGD i RTV	tak	nie	4+4=8	II
Co nam przyjdzie najłatwiej?	Porządkowanie posesji	Czyste podwórko naszą wizytówką	tak	tak	1+1=2	V
Na realizację, jakiego projektu planujemy pozyskać środki zewnętrzne? Z jakich źródeł? <i>(Maksymalnie 3 propozycje uszczegółowione według ważności)</i>		„Zakup i montaż wiaty” oraz „Zakup niezbędnego sprzętu AGD i RTV” - planujemy pozyskać środki z programu Wielkopolska Odnowa Wsi 2020+				

8. PROGRAM DŁUGOTERMINOWY ODNOWY WSI - BRONIKI

Wizja wsi (hasłowa): „Wielopokoleniowe Broniki zapraszają na tradycyjne, pyszne i swojskie smakołyki”

I. Plan rozwoju		II. Program rozwoju
1. CELE Co trzeba osiągnąć, aby urzeczywistnić wizję naszej wsi?	2. Co nam pomoże osiągnąć cele? (zasoby, silne strony, szanse) ZASOBY których użyjemy ATUTY silne strony i szanse jakie wykorzystamy	3. Co nam może przeszkodzić? (słabe strony, zagrożenia)
		Projekty przedsięwzięcia jakie wykonamy
A. TOŻSAMOŚĆ WSI I WARTOŚCI ŻYCIA WIEJSKIEGO		
1. Budowanie tożsamości i poczucia wspólnoty, kultywowanie tradycji	Wielopokoleniowe rodziny, świetlica wiejska, zaangażowani aktywni, kultywujący obrzędy świeckie i religijne mieszkańcy, przydrożny krzyż, mieszkańcy o zdolnościach manualnych i kulinarnych	<p>Brak sformalizowanego stowarzyszenia, niewystarczający odzew mieszkańców na proponowaną ofertę</p> <p>1.1 Wielopokoleniowe warsztaty kulinarne 1.2 Nabożeństwa Majowe przy krzyżu 1.3 Bieżąca estetyka wokół krzyża 1.4 Świecenie potraw wielkanocnych 1.5 Sołecki Zajączek dla najmłodszych</p>

			<p>1.6 Wypłatanie wieńca dożynkowego i przygotowanie posesji do święta plonów</p> <p>1.7 Wielkopolskie kulinaria</p> <p>1.8 Założenie sformalizowanego stowarzyszenia</p> <p>1.9 Spotkanie opłatkowe - przy wigilijnym stole</p> <p>1.10 G-zik i pieczona pyra w Bronikach</p>
B. STANDARD ŻYCIA			
1. Poprawa infrastruktury społeczno-rekreacyjnej	WOW, fundusz sołecki, świetlica wiejska oraz tereny pod budowę boiska, wiaty i parkingu, możliwość pozyskania środków zewnętrznych, dobra współpraca z gminą i powiatem, zaangażowani mieszkańcy	Niewystarczające środki finansowe, niewystarczające wyposażenie w świetlicy wiejskiej, brak miejsca rekreacji „pod chmurką”, niewystarczające zagospodarowanie pomieszczeń	<p>1.1 Stworzenie miejsca rekreacji „pod chmurką”</p> <p>1.2 Zakup niezbędnego sprzętu AGD i RTV</p> <p>1.3 Stworzenie kącika edukacyjno-artystycznego dla najmłodszych mieszkańców sołectwa w świetlicy wiejskiej</p>

	<p>mieszczących się w świetlicy wiejskiej, brak oświetlenia i parkingu przy świetlicy wiejskiej, niewystarczające ogrodzenie wokół świetlicy wiejskiej</p>	<p>1.4 Budowa boiska sportowego na ziemi sołeckiej</p> <p>1.5 Bieżące remonty w świetlicy wiejskiej</p> <p>1.6 Zakup klimatyzacji do świetlicy wiejskiej</p> <p>1.7 Wymiana ogrodzenia wokół świetlicy wiejskiej</p> <p>1.8 Doświetlenie terenu przy świetlicy wiejskiej</p> <p>1.9 Budowa parkingu przy świetlicy wiejskiej</p> <p>1.10 Budowa kamiennego ogniska i montaż ławeczek</p>	<p>1.4 Budowa boiska sportowego na ziemi sołeckiej</p> <p>1.5 Bieżące remonty w świetlicy wiejskiej</p> <p>1.6 Zakup klimatyzacji do świetlicy wiejskiej</p> <p>1.7 Wymiana ogrodzenia wokół świetlicy wiejskiej</p> <p>1.8 Doświetlenie terenu przy świetlicy wiejskiej</p> <p>1.9 Budowa parkingu przy świetlicy wiejskiej</p> <p>1.10 Budowa kamiennego ogniska i montaż ławeczek</p> <p>2.1 Doświetlenie zatoczek autobusowych oraz budowa chodnika przy drodze powiatowej</p> <p>2.2 Podłączenie miejscowości do sieci kanalizacyjnej</p> <p>2.3 Uzupełnienie ubytków nawierzchni drogi gminnej od posesji 36 do 22</p>
<p>2. Poprawa infrastruktury technicznej i drogowej</p>	<p>WOW, dostępny teren, możliwość pozyskania środków zewnętrznych, dobra współpraca z gminą i powiatem, zaangażowani mieszkańcy</p>	<p>Niewystarczające środki finansowe, niewystarczające poczucie bezpieczeństwa na drodze powiatowej, brak oświetlenia zatoczek autobusowych</p>	

C.JAKOŚĆ ŻYCIA

1. Zwiększenie integracji mieszkańców	GOW, lokalni liderzy, współpraca z gminą, ośrodkiem kultury, sąsiednimi sołectwami, świetlica wiejska oraz teren wokół niej	Niewystarczająca integracja mieszkańców, niewystarczające środki finansowe	<ul style="list-style-type: none"> 1.1 Rajd rowerowy po Nizinie Rychwalskiej 1.2 Dzień Dziecka 1.3 Dzień Babci i Dziadka 1.4 Międzysolectkie potyczki sportowe 1.5 Sylwester 1.6 Dzień Kobiet 1.7 Festyn rodzinny z biesiadą przy ognisku 1.8 Nording walking 1.9 Wakacje z bajką
2. Zwiększenie oferty kulturalno - edukacyjnej	Lokalni liderzy, świetlica wiejska, współpraca z gminą	Niewystarczająca oferta kulturalno-edukacyjna na terenie sołectwa, niewystarczające środki finansowe sołectwa	<ul style="list-style-type: none"> 2.1 Manualno-kreatywne warsztaty dla dzieci 2.2 Warsztaty rękodzieła dla dorosłych 2.3 Warsztaty carvingu i dekorowania stołu

			2.4 Warsztaty makijażu - Jestem piękna 2.5 Warsztaty - Żyjemy zdrowo i ekologicznie 2.6 Wyjazd integracyjny do teatru/opery/muzea oraz na wystawę i targi
D. BYT			
1. Promocja sołectwa, poprawa warunków bytowych mieszkańców i zasilenie funduszu sołectkiego	GOW, OSP, osoby o zdolnościach fotograficznych, dostęp do internetu, świetlica wiejska, mieszkańcy zainteresowani poprawą warunków bytowych	Niewystarczająca promocja sołectwa, niewystarczający dochód gospodarstw rolnych i środków finansowych na cele społeczne	1.1 Założenie profilu sołectwa na FB 1.2 Spotkanie dotyczące OZE 1.3 Publikacje wydarzeń sołectkich w lokalnej prasie 1.4 Szkolenia z pisania i rozliczania wniosków w kierunku działalności rolniczej 1.5 Organizacja zbiorów makulatury w celach zarobkowych sołectwa 1.6 Zakup gadżetów promujących sołectwo

PLAN DŁUGOTERMINOWY zawiera opis planowanych zadań inwestycyjnych i przedsięwzięć aktywizujących społeczność lokalną w okresie 5 lat od dnia przyjęcia odnowy miejscowości, w kolejności wynikającej z przyjętych priorytetów rozwoju wsi. Plan ten powinien obejmować i wykorzystywać atuty oraz zasoby wsi eliminując bariery zewnętrzne i wewnętrzne.

Analiza potencjału, analiza SWOT, wizja, plan długo i krótkoterminowy (elementy strategii) należy sukcesywnie - w miarę potrzeb aktualizować, uzupełniać i rozszerzać. Wszelkie zmiany dokonywane w analizach skutkują automatycznie koniecznością wprowadzenia zmian w pozostałych elementach strategii.

*Plan ten jest ambitny,
Trudny, my to wiemy.
Lecz my też ambitni,
Więc... zrealizujemy.
Małymi kroczkami
Tę topem do celu,
Bo takim sposobem
Dochodziło wielu.
Mamy chęć, to podstawa.
Wiemy jak i co.
I jak w tej piosence:
„Bo jak nie my, to kto?”*

Podpisy przedstawicieli Grupy Odnowy Wsi – Broniki
uczestniczących w przygotowaniu dokumentu:

Imię i Nazwisko	Podpis
AGNIESZKA WALCZAK	Walczak Agnieszka
WALCZAK SŁAWOMIR	Walczak Sławomir
KASPRZYK KAMILA	Kasprzyk Kamila

Podpisy moderatorów odnowy wsi:

Ewa Jankowiak
Jankowiak E.


Mirosława Woźniak
Woźniak Mirosława

Przedstawiciele Grupy Odnowy Wsi – Broniki
uczestniczący w przygotowaniu dokumentu:

1. Agnieszka Walczak
2. Sławomir Walczak
3. Kamila Kasprzyk

Moderatorzy odnowy wsi:

1. Ewa Jankowiak
2. Mirosława Woźniak

PRZEWODNICZĄCY RADY MIEJSKIEJ
w RYCHWALE

Roman Drewniacki