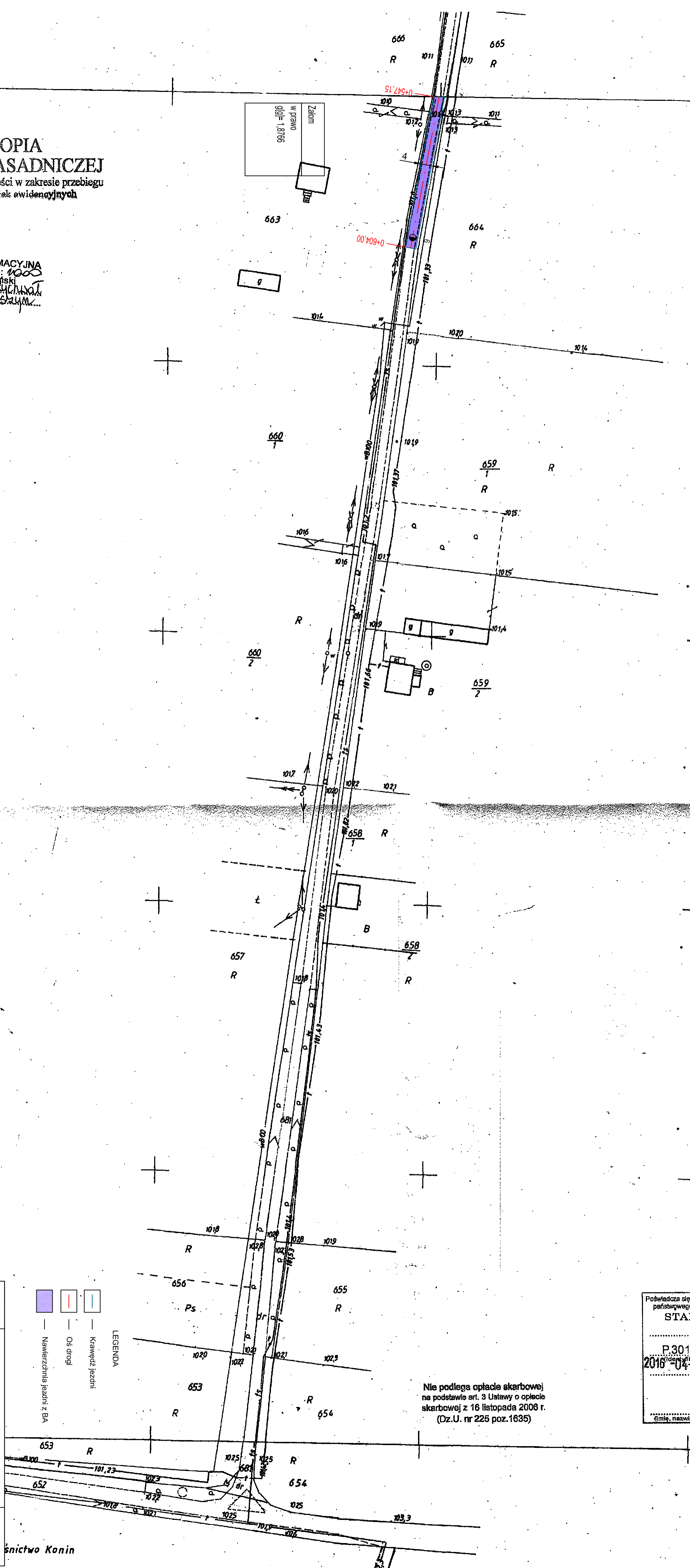


**KOPIA
MAPY ZASADNICZEJ**
o ograniczonej treści w zakresie przebiegu
granic działek ewidencyjnych

MAPA INFORMACYJNA
Skal 1:1000
Pow. koniński
Gmina Miasto...
Obręb...
Handwritten signature



LEGENDA

	— Nawierzchnia jezdni z BA
	— Oś drogi
	— Krawężń jezdni

nie podlega opłacie skarbowej
na podstawie art. 3 Ustawy o opłacie
skarbowej z 16 listopada 2006 r.
(Dz.U. nr 225 poz.1635)

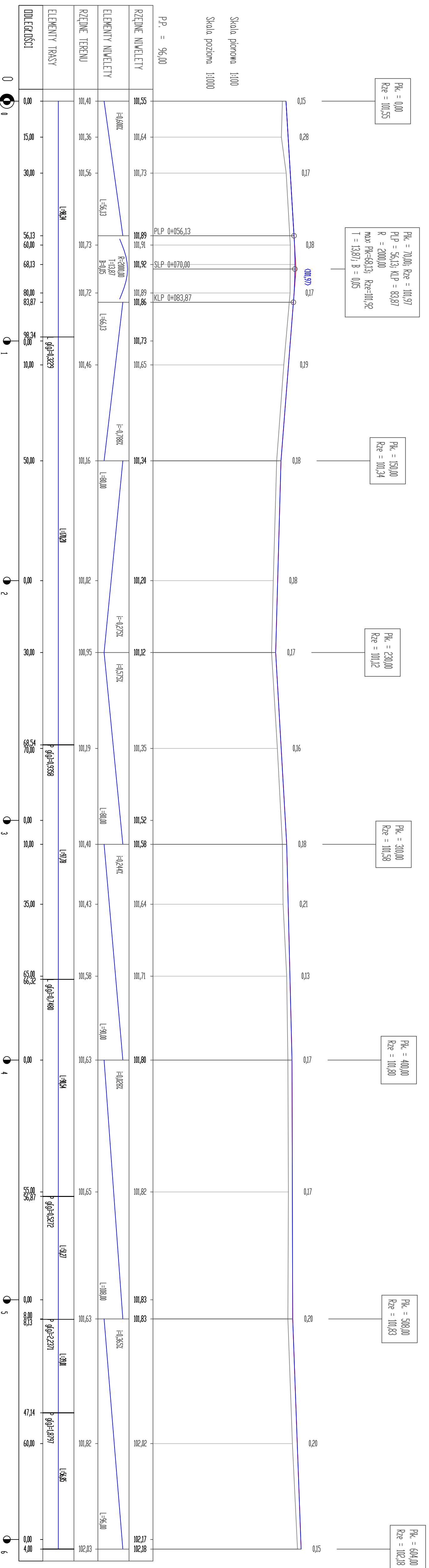
S-1347/2016

Poświadczam się zgodność niniejszej kopii z treścią materiału
państwowego zasobu geodezyjnego i kartograficznego
STAROSTA KONIŃSKI
(Nazwa materiału zasobu)
P.3010.
2016-04-14
(Data wykonania kopii)

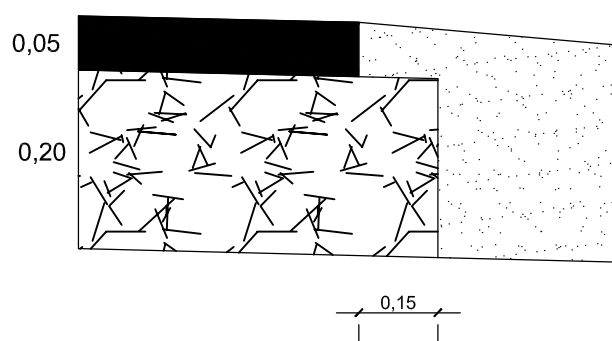
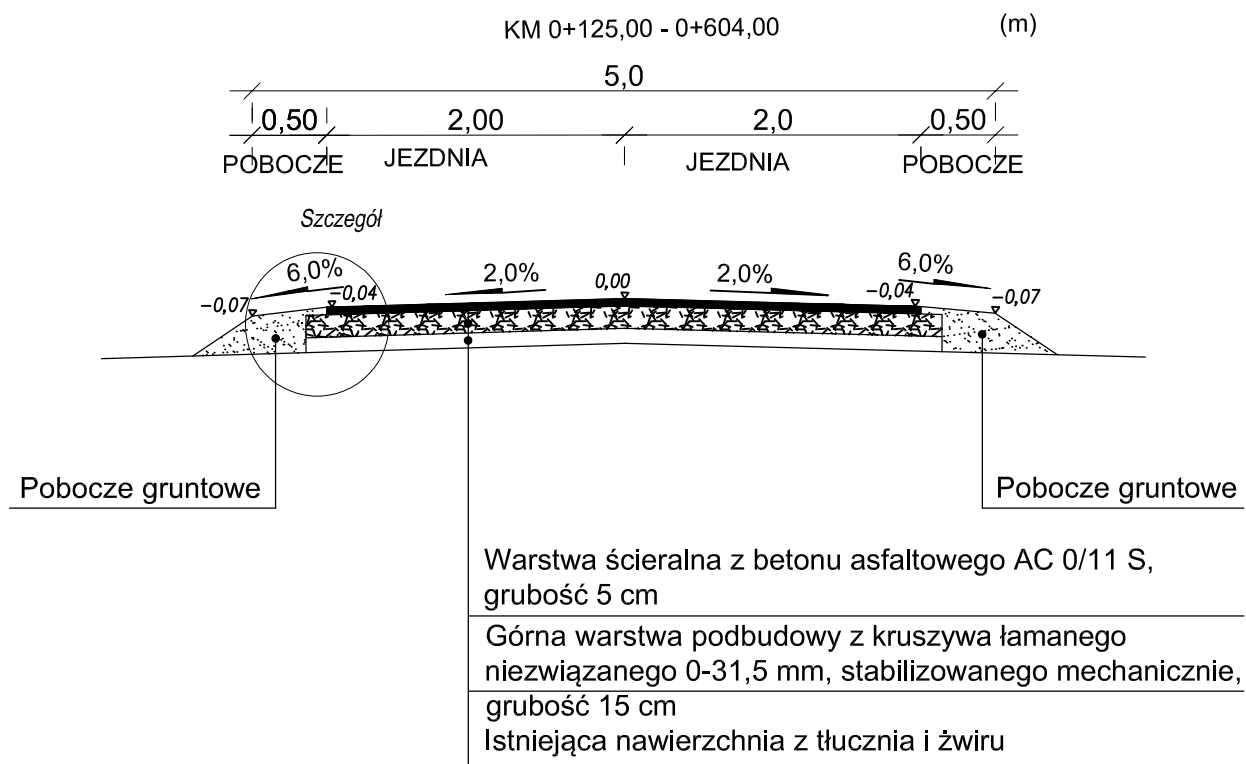
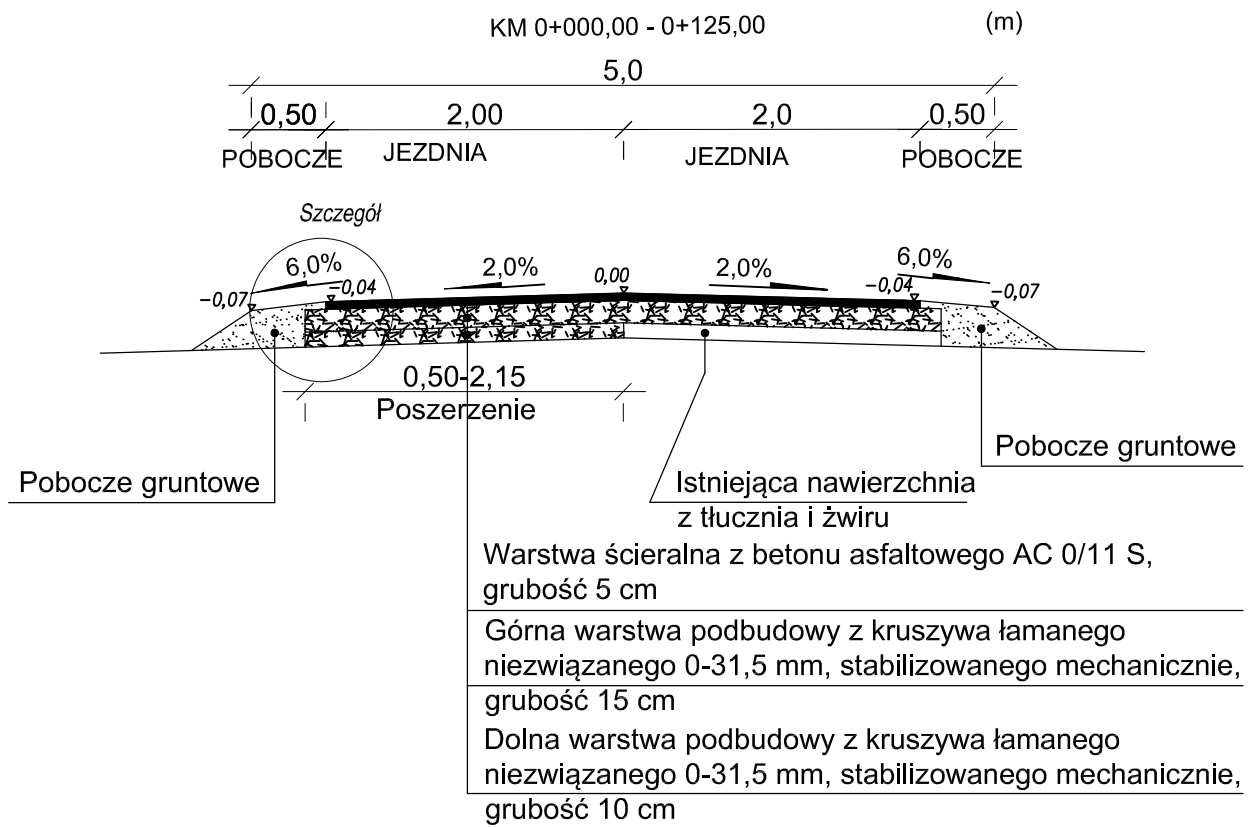
INSPEKTOR
Dział Geodezji i Kartografii
Główny Urząd Geodezji i Kartografii w Koninie
Krzyszyna Ślesicka

Budowa	Droga gminna	Investor	Gmina Rychtal
Objekt	Przebudowa drogi gminnej w miejscowości Dąbroszyn (Piskorzew)	Projekt opracował	mgr inż. Paweł Kubiak
Treść	PLAN SYTUACYJNY	Projektant	tech. Dariusz Żmijewski
Data	Kwiecień 2016r.	Skala	1:1000

inictwo Konin



Budowa	Droga gminna	Investor
Objekt	Przebudowa drogi gminnej w miejscowości Dąbroszyn (Piskorzew)	Gmina Rychnów
Tręść	PROFIL PODŁUŻNY	
Projekt opracował	Dariusz Żmjedwski	Branża drogowa
Projektant	mgr inż. Paweł Kubiak	Skala 1:100
Data	Kwiecień 2016r	1:1000



Budowa	Droga gminna		Inwestor Gmina Rychwał
Obiekt	Przebudowa drogi gminnej w miejscowości Dąbroszyn (Piskorzew)		
Treść	PRZEKRÓJ NORMALNY		
Projekt opracował	tech. Dariusz Żmijewski		Branża drogowa
Projektant	mgr inż. Paweł Kubiak		Skala 1:50
Data	Kwiecień 2016r.		