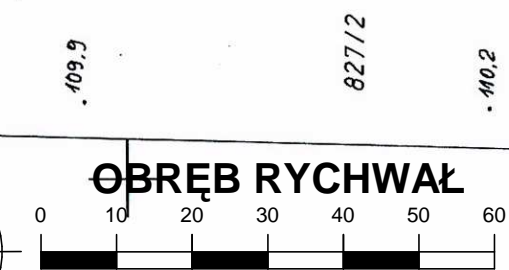
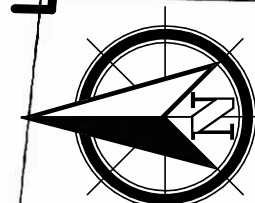
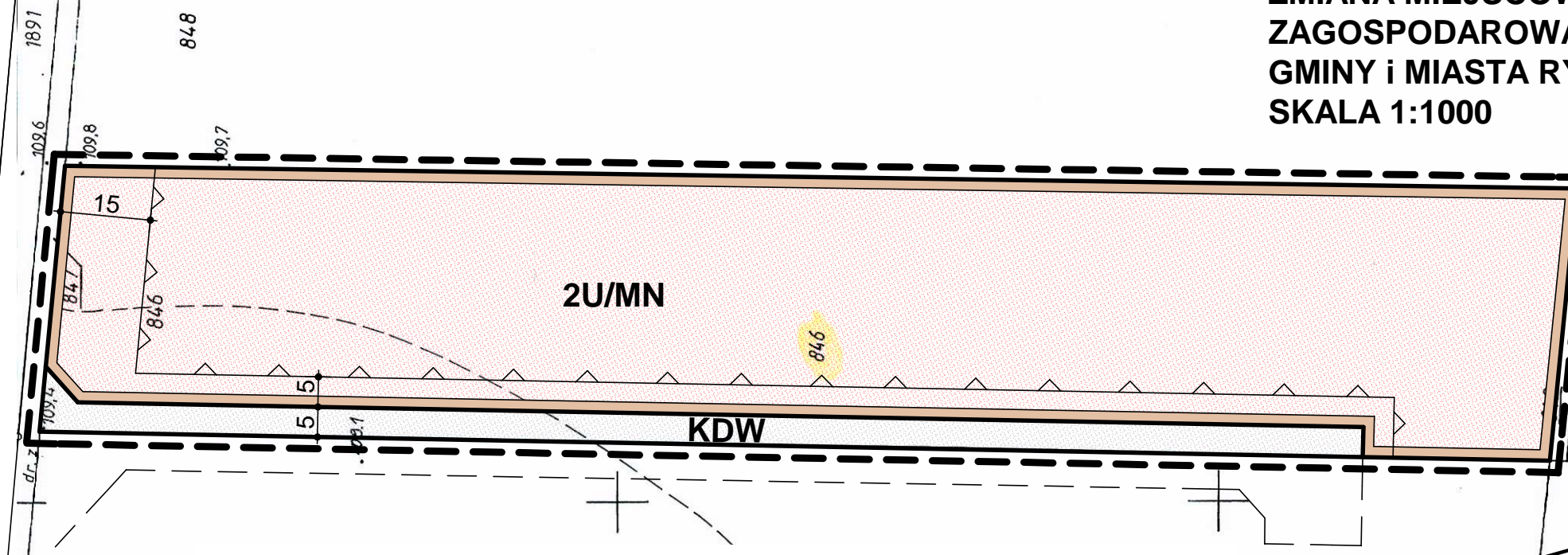



**ZMIANA MIEJSCOWEGO PLANU
ZAGOSPODAROWANIA PRZESTRZENNEGO
GMINY I MIASTA RYCHWAŁ ETAP XII
SKALA 1:1000**

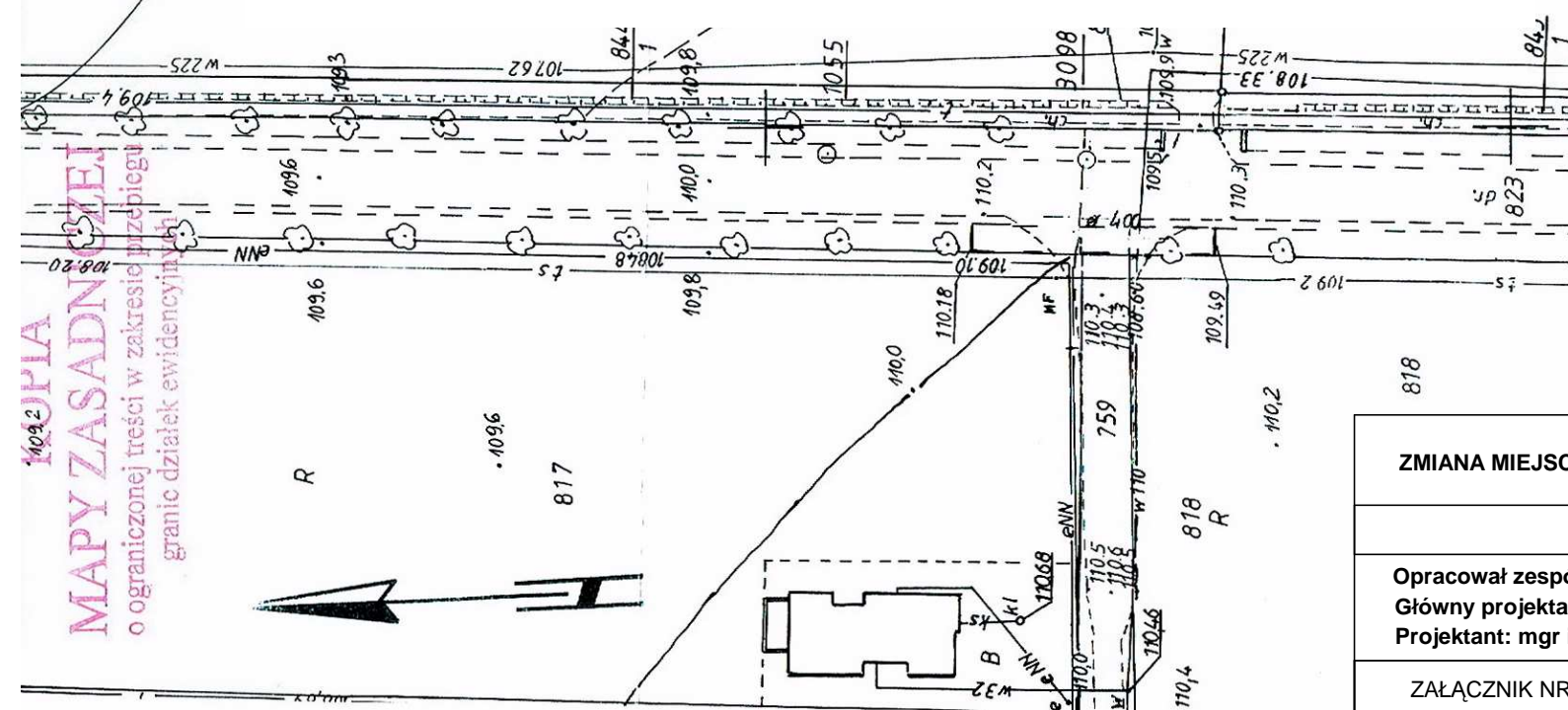


SKALA 1 : 1 000

OZNACZENIA

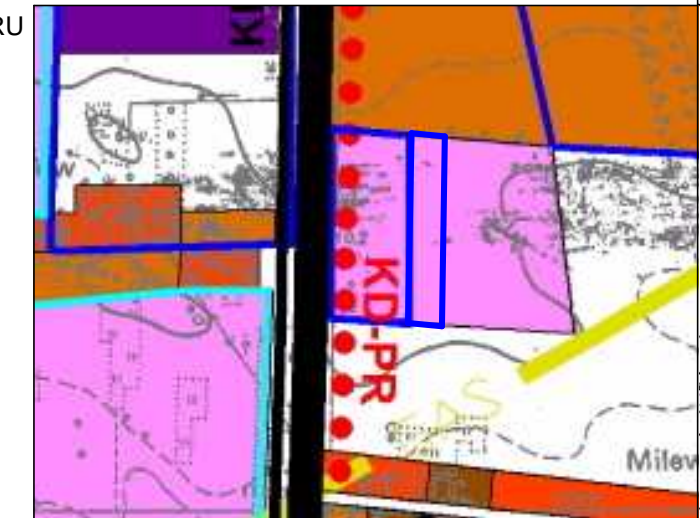

- GRANICA OBSZARU OBJĘTEGO PLANEM
 - LINIE ROZGRANICZAJĄCE TERENY O RÓŻNYM PRZEZNACZENIU I RÓŻNYCH ZASADACH ZAGOSPODAROWANIA
 - NIEPRZEKRACZALNE LINIE ZBUDOWY
 - 2U/MN** TERENY ZABUDOWY USŁUGOWEJ Z DOPUSZCZENIEM ZABUDOWY MIESZKANIOWEJ JEDNORODZINNEJ
 - KDW** TERENY DRÓG WEWNĘTRZNYCH
 - LINIE ROZGRANICZAJĄCE DROGĘ W OBOWIĄZUJĄCYM PLANIE MIEJSCOWYM DLA TERENU SĄSIEDNIEGO
- OZNACZENIA WSKAZUJĄCE STAN PRAWNY WYNIKAJĄCY Z INNYCH PRZEPISÓW PRAWA, ELEMENTY INFORMACYJNE:
- LINIE ROZGRANICZAJĄCE DROGĘ W OBOWIĄZUJĄCYM PLANIE MIEJSCOWYM DLA TERENU SĄSIEDNIEGO

MAPA INFORMACYJNA
Skala 1:1000
Pow. koniński
Gmina/Miasto: 408.9
Część: 408.9
Lubuska 24.193



WYRYS ZE STUDIUM UWARUNKOWAŃ I KIERUNKÓW
ZAGOSPODAROWANIA PRZESTRZENNEGO GMINY RYCHWAŁ
SKALA 1 : 10 000

OZNACZENIE GRANIC OBSZARU
OBJĘTEGO ZMIANĄ PLANU
MIEJSCOWEGO



ZMIANA MIEJSCOWEGO PLANU ZAGOSPODAROWANIA PRZESTRZENNEGO GMINY I MIASTA RYCHWAŁ ETAP XII	
RYSUNEK MIEJSCOWEGO PLANU ZAGOSPODAROWANIA PRZESTRZENNEGO	
Opracował zespół projektowy: Główny projektant: mgr inż. arch. Aleksandra Wojciechowska Projektant: mgr inż. arch. Nikodem Wojciechowski	
ZAŁĄCZNIK NR 5 DO UCHWAŁY RADY MIEJSKIEJ w RYCHWALE NR XIII/80/15 Z DNIA 6 listopada 2015 r.	SKALA 1:1000