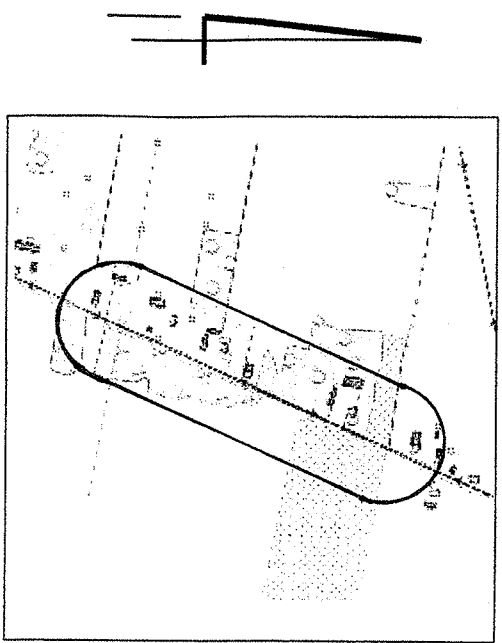


MAPA DO CELÓW PROJEKTOWYCH

Oznaczenia kancelaryjne zgłoszenia pracy geodezyjnej	737/03/2014	
Nazwa miejscowości	Wola Rychwalska	
Jednostka ewidencyjna	301007_5	
Objekt geodezyjny	Rychwał 0019	
Skala mapy	1:1000	
Numer sekcji mapy	434.213.111, 434.213.112	
Nazwa układu współrzędnych	1965/4	
Oznaczenie granic obszaru, który był przedmiotem aktualizacji	Kronstadt 60	
Informacje o słuźachności gruntowych mających wpływ na zagspodawanie gruntów, zlokalizowanych w granicach projektowanej inwestycji	Mapa do celów projektowych została wykonana bez ustalenia obciążeń dotyczących słuźachności gruntowych ujęwionych w księ¿ce wieczystej	
Data opracowania mapy	14.03.2014	
Firma Usług Geodezyjno-Kartograficznych	Tadeusz Marek Mlecyk	
Geodezyjno-Kartograficznych	T.M.Mlecyk	
	62-570 Rychwał, ul. Wisłowa 6	
	tel. 063 2481786, kom.661 918 008	
Imię i nazwisko geodey uprawnionego	Tadeusz Marek Mlecyk	
	geodeta uprawniony	
	Nr upraw. 2464	
	62-570 Rychwał, ul. Wisłowa 6	
Nr uprawnień i podpis geodey		

Szkie orientacyjny



Skala 1 : 10000

Na mapie do celów projektowych występują użytki gruntowe oznaczone symbolami które nie są ujawnione w bazie danych ewidencji gruntów i budynków

LEGENDA

- krawędź jezdni
- krawędź pobocza
- nawierzchnia jezdni



Budowa	Droga gminna	Inwestor	UGM RYCHWAŁ
Objekt	Przebudowa drogi gminnej w miejscowości Wola Rychwalska	Branża drogowa	Wola Rychwalska
Treść	PLAN SYTUACYJNY	Skala	1:1000
Projekt opracował	tech. Dariusz Żmijewski	Data	Czerwiec 2014r.
Sprawdził	mgr inż. Paweł Kubiak		

Podkreślona linia, za najcięższy dokument, został opracowany w wyniku prac geodezyjnych i kartograficznych, których rezultatem jest niniejszy projekt. Wszelkie zmiany w projekcie i materiałach parafianego zespołu geodezyjnego i kartograficznego STAROSTA KONIŃSKI P.3010.

(Identyfikator ewidencyjny materiału zasobu-epitafium technicznego)

(Data wpisania operacji technicznej do ewidencji nieruchomości)

22 MAR 2014

Z upoważnieniem
Paweł Kubiak
mgr inż. Kartograficzny

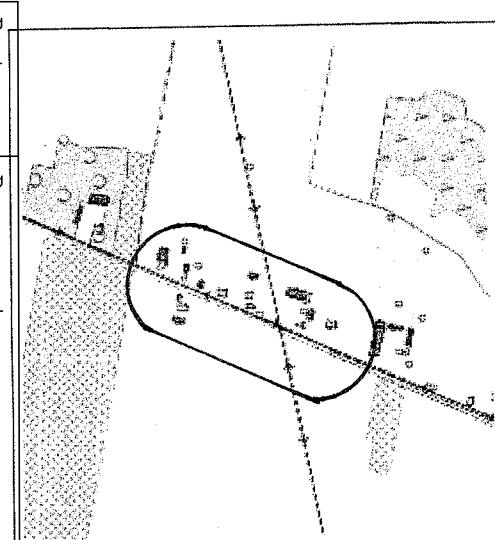


Poświadczam się, że niniejszy dokument został opracowany
 w wyniku prac geodezyjnych i kartograficznych, których
 rezultaty zawiera operat techniczny wpisany do ewidencji
 materiałów geodezyjnych i kartograficznych
 (identyfikator ewidencji: materiał zasobu operatu technicznego)
STAROSTA KONIŃSKI
P3010
 (Data wpisania operatu technicznego do ewidencji materiałów zasobu)
29. MAR 2014
 (Imię, nazwisko i podpis osoby reprezentującej urząd geodezyjny)

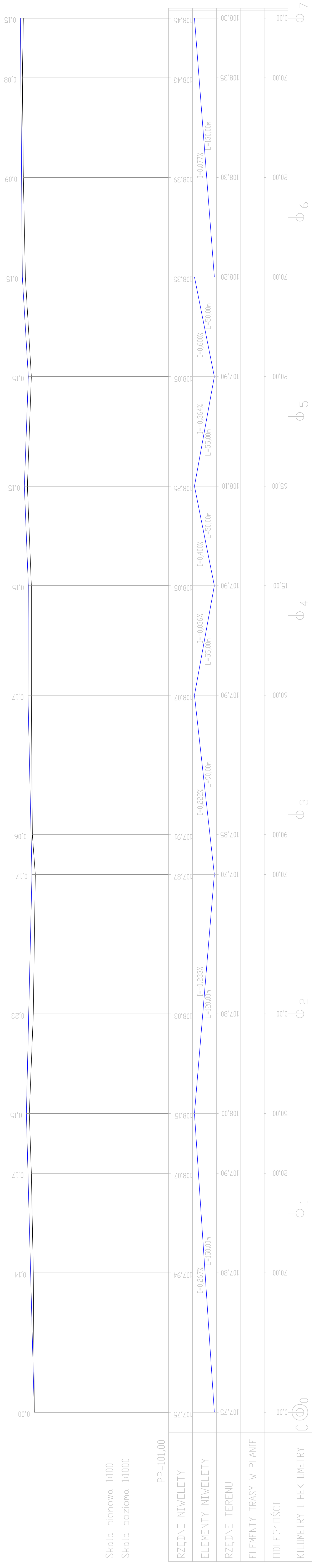
- LEGENDA
- Krawędź jezdni
 - Krawędź pobocza
 - nawierzchnia jezdni

MAPA DO CELÓW PROJEKTOWYCH	
Oznaczenia kancelaryjne zgłoszenia pracy geodezyjnej	737/03/2014
Nazwa miejscowości	Wola Rychwańska
Jednostka ewidencyjna	Identyfikator 301007_5 Nazwa Rychwał Identyfikator 0019 Nazwa Wola Rychwańska
Skala mapy	1:1000
Numer sekcji mapy	434.213.063, 434.213.064
Nazwa układu współrzędnych	Prostokątnych płaskich Układ wysokości
Oznaczenie granic obszaru, który był przedmiotem aktualizacji	Kronszadt 60
Informacje o służebności gruntowych mających wpływ na zagospodarowanie gruntów, zlokalizowanych w granicach projektowanej inwestycji	Mapa do celów projektowych została wykonana bez ustalenia obciążeń dotyczących służebności gruntowych ujawnionych w księdze wieczystej
Data opracowania mapy	14.03.2014
Firma Usług Geodezyjno-Kartograficznych T.M.Miętyk 62-570 Rychwał, ul. Wisłowa 6 tel. 063 2481186, kom. 661 918 008	Tadeusz Marek Miętyk geodeza i kartograf Nr upr. 7464 62-570 Rychwał, ul. Wisłowa 6
Imię i nazwisko geodety uprawnionego	Nr uprawnień i podpis geodety

Szkic orientacyjny



Budowa	Droga gminna Skala 1:1000	Inwestor UGM RYCHWAŁ
Dblekt	Przebudowa drogi gminnej w miejscowości Wola Rychwańska	
Treść	PLAN SYTUACYJNY	
Projekt opracował	tech. Dariusz Żmijewski	Branża drogowa
Sprawdził	mgr inż. Paweł Kubiak	Skala 1:1000
Data	Czerwiec 2014r.	

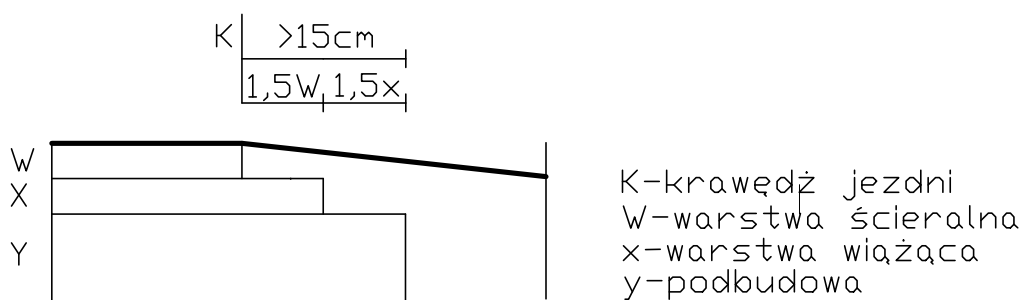
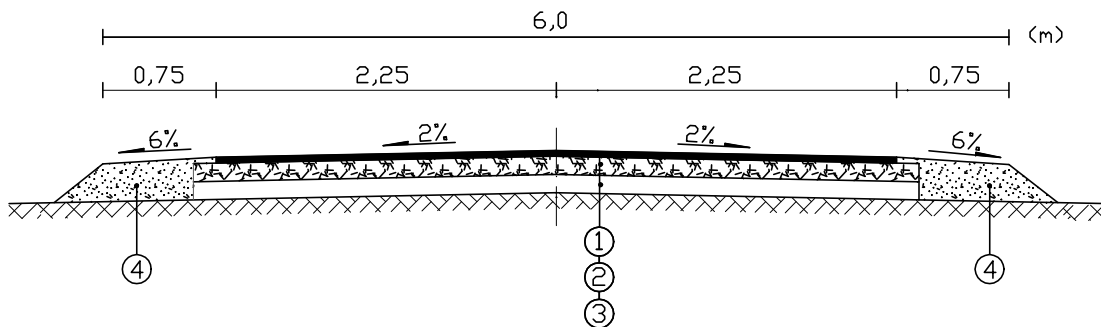


Skala pionowa 1:100
 Skala pozioma 1:1000

PP=101,00

RZĘDNE NIWELETY	107,75	107,94	107,90	108,00	108,03	107,80	107,70	107,85	107,90	108,05	108,10	107,90	108,05	108,20	108,30	108,35	108,45
ELEMENTY NIWELETY		$I=0,267\%$ $L=150,00m$		$I=-0,233\%$ $L=120,00m$		$I=0,222\%$ $L=90,00m$		$I=-0,036\%$ $L=55,00m$		$I=0,400\%$ $L=50,00m$		$I=-0,364\%$ $L=55,00m$		$I=0,600\%$ $L=50,00m$		$I=0,077\%$ $L=130,00m$	
RZĘDNE TERENU	107,75	107,80	107,90	108,00	108,03	107,80	107,70	107,85	107,90	108,05	108,10	107,90	108,05	108,20	108,30	108,35	108,45
ELEMENTY TRASY W PLANIE																	
ODLEGŁOŚCI	0,00	70,00	20,00	50,00	0,00	70,00	90,00	60,00	15,00	65,00	70,00	20,00	70,00	0,00	70,00	0,00	
KILOMETRY I HEKTOMETRY	0+00	0+70	0+1	0+2	0+3	0+4	0+5	0+6	0+7								

Budowa	Droga gminna	Investor	UMIG Rychwał
Objekt	Przebudowa drogi gminnej w miejscowości Wola Rychwańska		
Treść	PROFIL PODŁUŻNY		
Projekt opracował	tech. Dariusz Żmijewski	Branża drogowa	
Projektant	mgr inż. Paweł Kubiak	Skala 1:100	
Data	Czerwiec 2014r.	Skala 1:1000	



- ① – Warstwa ścieralna z betonu asfaltowego dla KR1 w ilości 125kg/m²
- ② – Górna w-wa podbudowy z mieszanki kruszywa łamanego 0-31,5 gr w-wy 12cm
- ③ – Istniejąca podbudowa tłuczniowa
- ④ – Pobocze gruntowe

Budowa	Droga gminna		Inwestor UGM RYCHWAŁ
Objekt	Przebudowa drogi gminnej w miejscowości Wola Rychwańska		
Treść	PRZEKRÓJ POPRZECZNY		
Projekt opracował	tech. Dariusz Żmijewski		Branża drogowa
Sprawdził	mgr inż. Paweł Kubiak		Skala 1:50
Data	Czerwiec 2014r.		