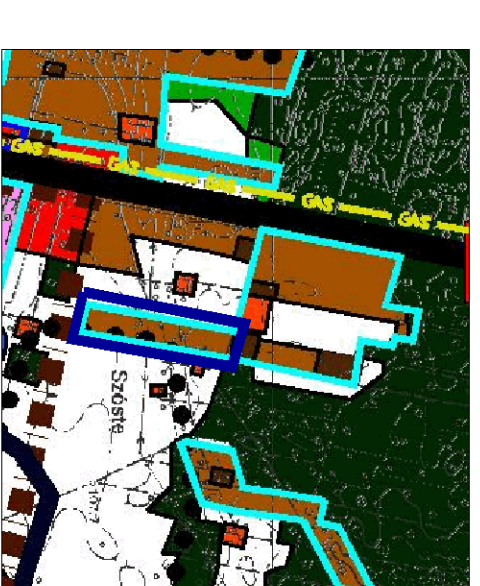


ZMIANA MIEJSCOWEGO PLANU  
ZAGOSPODAROWANIA PRZESTRZENNEGO  
GMINY I MIASTA RYCHWAŁ W ZAKRESIE  
WYBRANYCH TERENÓW - ETAP XI  
ZAŁĄCZNIK GRAFICZNY NR 29 DO UCHWAŁY NR LIII/389/14  
RADY MIEJSKIEJ W RYCHWALE Z DNIA 4 WRZEŚNIA 2014 ROKU

WYRYS ZE STUDIUM UWARUNKOWAŃ  
I KIERUNKÓW ZAGOSPODAROWANIA  
PRZESTRZENNEGO GMINY I MIASTA  
RYCHWAŁ UCHWAŁONEGO UCHWAŁĄ  
NR LIII/374/14 RADY MIEJSKIEJ W RYCHWALE  
Z DNIA 30 CZERWCA 2014 ROKU



GRANICA OBSZARU OBJĘTEGO  
ZMIANĄ PLANU

TERENY ZABUDOWY MIESZKANIOWEJ JEDNORODZINNEJ  
Z DOPUSZCZENIEM USŁUG IŚNIAKÓW/PROJEKTOWAŃ  
GRANICE OBSZARÓW DLA KOTÓRYCH GMINA ZAMIERZA SPOWZADZIC  
PRZESYŁANIE OŚWIADCZEŃ O WYKONANIE PRAC PROJEKTOWYCH  
PRZEZNACZENIA GRUNTÓW ROLNYCH I LEŚNYCH NA CELE  
NIEROLNICZE I NIELEŚNE

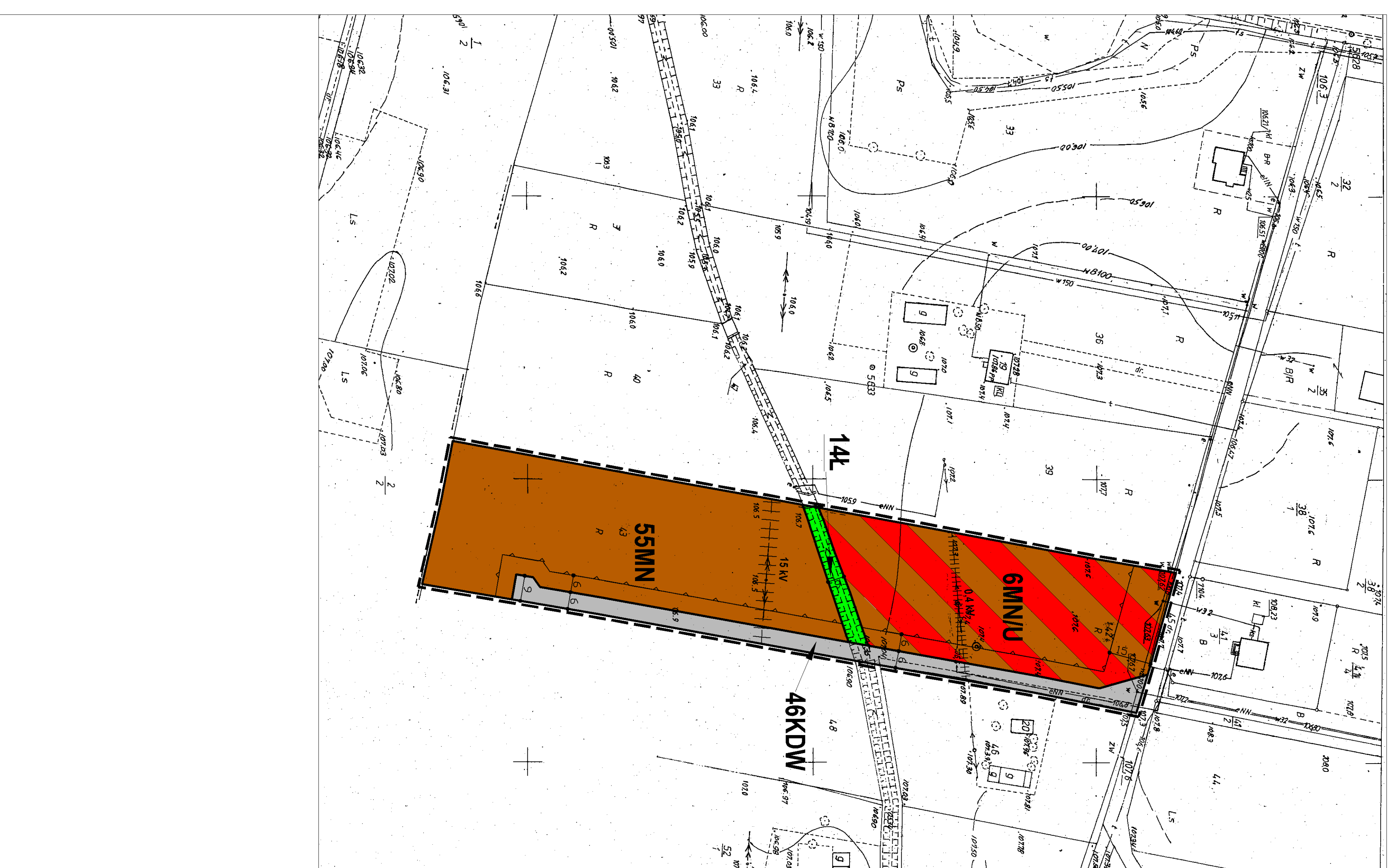
#### OZNACZENIA OBOWIĄZUJĄCE:

GRANICA OBSZARU OBJĘTEGO PLANEM  
LINIE ROZGRANICZAJĄCE TERENY O RÓŻNYM PRZEZNACZENIU  
LUB RÓŻNYCH ZASADACH ZAGOSPODAROWANIA  
NIEPRZEKRACZALNE LINIE ZABUDOWY

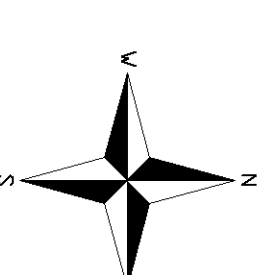
**MN** TERENY ZABUDOWY MIESZKANIOWEJ JEDNORODZINNEJ  
**MNIU** TERENY ZABUDOWY MIESZKANIOWEJ JEDNORODZINNEJ  
I USŁUGOWEJ  
**L** TERENY UŻYTKÓW ZIEŁONYCH  
**KDW** TERENY DRÓG WEWNĘTRZNYCH

#### OZNACZENIA INFORMACYJNE:

0,4 kV PAS TECHNOLOGICZNY WZDŁUŻ NAPOWIETRZNEJ LINII  
ELEKTROENERGETYCZNEJ NISKIEGO NAPIĘCIA 0,4 kV  
15 kV PAS TECHNOLOGICZNY WZDŁUŻ NAPOWIETRZNEJ LINII  
ELEKTROENERGETYCZNEJ ŚREDNIEGO NAPIĘCIA 15 kV  
LINIE WYMIAROWE



OBRĘB  
ZOSINKI



0 10 20 30 40 50  
SKALA 1:1000