
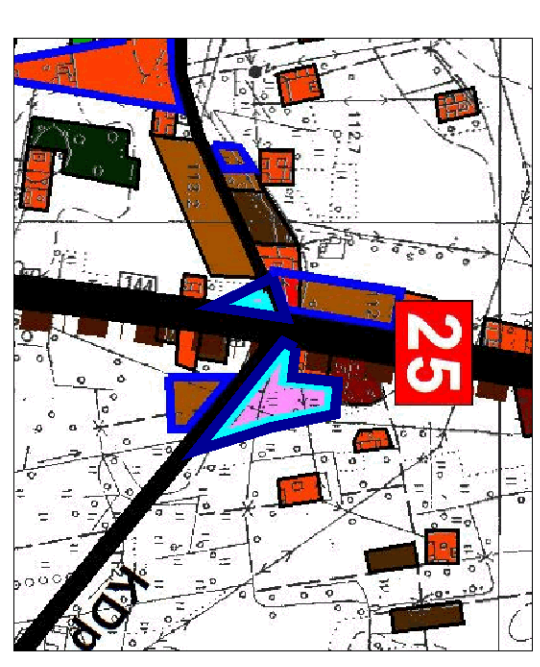




**ZMIANA MIEJSCOWEGO PLANU ZAGOSPODAROWANIA PRZESTRZENNEGO GMINY I MIASTA RYCHWAŁ W ZAKRESIE WYBRANYCH TERENÓW - ETAP XI ZAŁĄCZNIK GRAFICZNY NR 24 DO UCHWAŁY NR L137/14 RADY MIEJSKIEJ W RYCHWALE Z DNIA 30 CZERWCA 2014 ROKU**



**WYRYS ZE STUDIUM UWARUNKOWAŃ I KIERUNKÓW ZAGOSPODAROWANIA PRZESTRZENNEGO GMINY I MIASTA RYCHWAŁ UCHWAŁONEGO UCHWAŁĄ NR L137/14 RADY MIEJSKIEJ W RYCHWALE Z DNIA 30 CZERWCA 2014 ROKU**



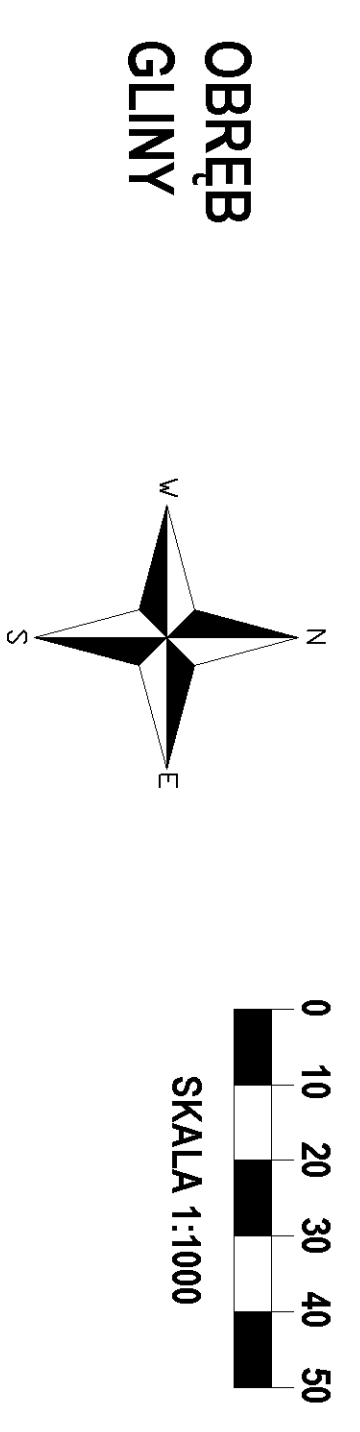
- GRANICA OBSZARU OBJĘTEGO ZMIANĄ PLANU
- TERENY AKTYWIZACJI GOSPODARCEJ
- ISTNIĄCE/PROJEKTOWANE
- GRANICE OBSZARÓW, DLA KOTRYCH GMINA ZAMIERZA SPRODZIC PRZESTRZENNĄ, W TYM OBSZAR WYMAGAJĄCY ZMIANY NIEPRZEKARCZALNEJ
- PRZESTRZENNA GRANICZNA WYKONANIE ZMIANY NIEPRZEKARCZALNEJ
- DROGI POWIATOWE - PROJEKTOWANY UKŁAD DROGOWY
- OSZCZĘDZONA NA KTORĄ BĘDĄ ROZMIESZCZONE INWESTYCYJNE CELE I MODERNIZACJA DROGI GMINNYCH (TĘSNO WYMAGAJĄCYCH)

**OZNACZENIA OBOWIĄZUJĄCE:**

- GRANICA OBSZARU OBJĘTEGO PLANEM
- LINIE ROZGRANICZAJĄCE TERENY O RÓŻNYM PRZEZNACZENIU LUB RÓŻNYCH ZASADACH ZAGOSPODAROWANIA
- NIEPRZEKARCZALNE LINIE ZABUDOWY
- U** TERENY ZABUDOWY USŁUGOWEJ
- L** TERENY UŻYTKÓW ZIELONYCH
- KDW** TERENY DRÓG WENNYTRZNYCH

**OZNACZENIA INFORMACYJNE:**

- DK 25** OZNACZENIE DROGI KRAJOWEJ
- KDP** OZNACZENIE DROGI POWIATOWEJ
- DG** OZNACZENIE DROGI GMINNEJ
- 0,4kV** PAS TECHNOLOGICZNY WZDŁUŻ NAPOWIETRZNEJ LINII ELEKTROENERGETYCZNEJ NISKIEGO NAPIĘCIA 0,4 kV
- 4.6** LINIE WYMIAROWE



**OBRĘB GILNY**