

KOPIA

MAPY ZASADNICZEJ

ograniczonej treści w zakresie przebiegu granic działek ewidencyjnych

MAPA INFORMACYJNA

Skala 1:1000

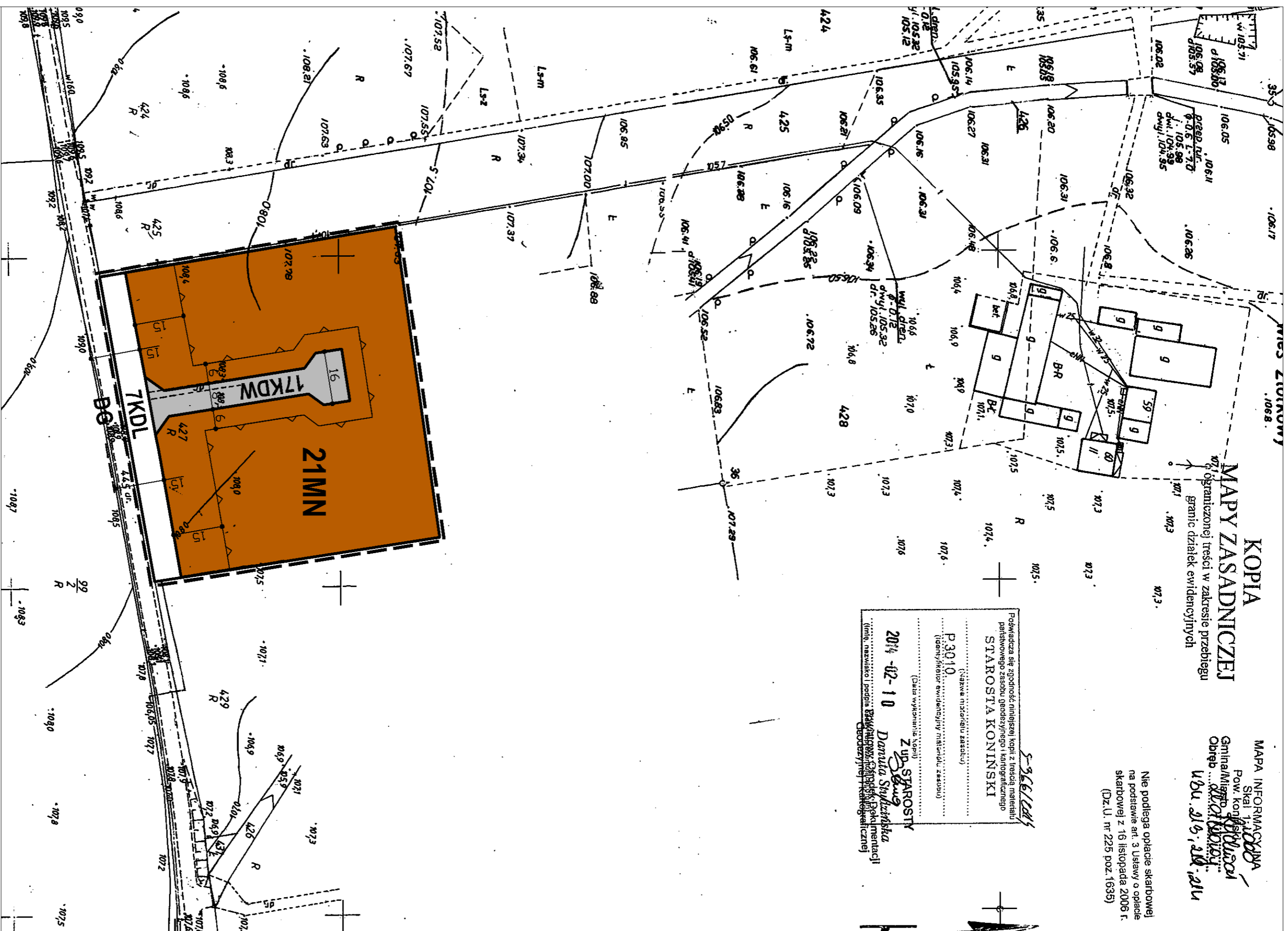
Pow. Kol. 100000

Obrys: 1:10000


Ubu. 215, 210, 211

nie podlega opłacie skarbowej na podstawie art. 3 Ustawy o opłacie skarbowej z 16 listopada 2006 r. (Dz. U. nr 225 poz. 1535)

Przedstawia się zgodność niniejszej kopii z treścią materiału planistycznego zasadu gminnego i miejskiego katastralizowanego STAROSTA KONIŃSKI (nazwa miejscowości) P.3010 (data wypracowania wersji) 2014-02-10 Działka Składowiska Złotkowy (tema, nazwisko i adres Biura Miast i Gmin, adres i numer ewidencyjny działki)



ZMIANA MIEJSCOWEGO PLANU ZAGOSPODAROWANIA PRZESTRZENNEGO GMINY I MIASTA RYCHWAŁ W ZAKRESIE WYBRANYCH TERENÓW - ETAP XI ZAŁĄCZNIK GRAFICZNY NR 18 DO UCHWAŁY NR LIII/389/14 RADY MIEJSKIEJ W RYCHWALE Z DNIA 4 WRZEŚNIA 2014 ROKU



WYRYS ZE STUDIUM UWARUNKOWAN I KIERUNKÓW ZAGOSPODAROWANIA PRZESTRZENNEGO GMINY I MIASTA RYCHWAŁ UCHWAŁONEGO UCHWAŁĄ NR L/373/14 RADY MIEJSKIEJ W RYCHWALE Z DNIA 30 CZERWCA 2014 ROKU



- TERENY ZABUDOWY MIESZKANOWEJ JEDNORODZINNEJ Z DOPUSZCZENIEM USŁUG ISTNIEJĄCYCH/PROJEKTOWANE
- GRANICE OBSZARÓW DLA KOTORYCH GMINA ZAMIERZA SPORZĄDZIĆ ZMIANY MIEJSCOWEGO PLANU ZAGOSPODAROWANIA PRZESTRZENNEGO, W TYM OBSZARY WYMAGAJĄCE ZMIANY PRZEZNACZENIA GRUNTÓW ROLNYCH I LEŚNYCH NA CELE NIEROLNICZE I NIELEŚNE
- DRÓGI GMINNE - UZUPETNIACZY URZĄD DROGOWY (STANOWIA GRANICE OBSZARÓW NA KOTORYM BĘDĄ ROZMIESZCZONE INWESTYCJE CELEM PUBLICZNEGO O ZNACZENIU LOKALNYM/ROZJAMNE JAKO BUDOWA I MODERNIZACJA DRÓG GMINNYCH (TEGO WYMAGAJĄCYCH)

OZNACZENIA OBOWIĄZUJĄCE:

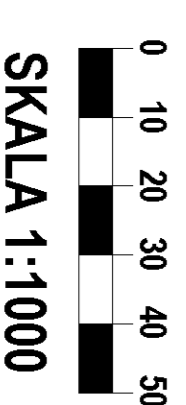
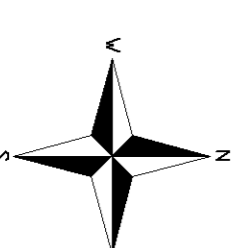
- GRANICA OBSZARU OBJĘTEGO PLANEM
- LINIE ROZGRANICZAJĄCE TERENY O RÓŻNYM PRZEZNACZENIU LUB RÓŻNYCH ZASADACH ZAGOSPODAROWANIA
- NIEPRZEKRACZALNE LINIE ZABUDOWY

- MN** TERENY ZABUDOWY MIESZKANOWEJ JEDNORODZINNEJ
- KDL** TERENY DRÓG PUBLICZNYCH KLASY DRÓGI LOKALNEJ
- KDW** TERENY DRÓG WEWNĘTRZNYCH

OZNACZENIA INFORMACYJNE:

- DG** OZNACZENIE DRÓGI GMINNEJ
- 15 LINIE WYMIAROWE

OBRĘB ZŁOTKOWY



SKALA 1:1000