


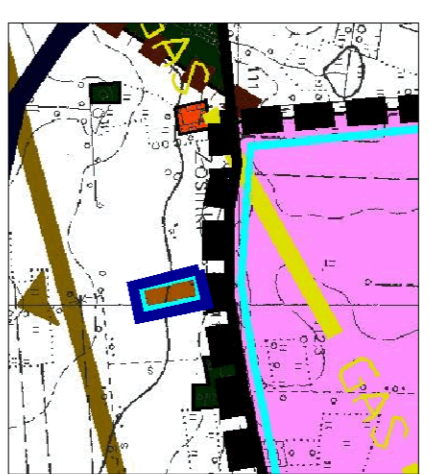
*S. Szlachetka*  
 Posiadaczka się zgodziła niniejszą kopię z treści materiału  
 planistycznego zasobu geodezyjnego i geoinformacji  
**STAROSTA KONIŃSKI**  
 P.3010 (Nazwa materiału zasobu)  
 (Identyfikator ewidencyjny materiału zasobu)  
 (Data wykonania kopii) Z up. Starosty  
 (Imię, nazwisko i podpis osoby odpowiedzialnej za kopię)  
 2014-01-24 *Danuta Sukińska*  
 (Data wykonania kopii) Z up. Starosty  
 (Imię, nazwisko i podpis osoby odpowiedzialnej za kopię)






**ZMIANA MIEJSCOWEGO PLANU  
 ZAGOSPODAROWANIA PRZESTRZENNEGO  
 GMINY I MIASTA RYCHNÓW W ZAKRESIE  
 WYBRANYCH TERENÓW - ETAP XI  
 ZAŁĄCZNIK GRAFICZNY NR 16 DO UCHWAŁY NR LIII389/14  
 RADY MIEJSKIEJ W RYCHNÓWIE Z DNIA 4 WRZEŚNIA 2014 ROKU**






**WYRYS ZE STUDIUM UWARUNKOWAŃ  
 I KIERUNKÓW ZAGOSPODAROWANIA  
 PRZESTRZENNEGO GMINY I MIASTA  
 RYCHNÓW UCHWAŁONEGO UCHWAŁĄ  
 NR L/373/14 RADY MIEJSKIEJ W RYCHNÓWIE  
 Z DNIA 30 CZERWCA 2014 ROKU**



-  TERENY ZABUDOWY MIESZKANIOWEJ JEDNORODZINNEJ Z DOPUSZCZENIEM USŁUG ISTNIEJĄCYCH/PROJEKTOWANE
-  GRANICE OBSZARÓW, DLA KOTRYCH GMINA ZAMIERZA SPORZĄDZIĆ ZMIANY MIEJSCOWEGO PLANU ZAGOSPODAROWANIA PRZESTRZENNEGO, W TYM OBSZARY WYMAGAJĄCE ZMIANY PRZEZNACZENIA GRUNTÓW ROLNYCH I LEŚNYCH NA CELE NIEROLNICZE I NIELEŚNE
-  GRANICA OBSZARU OBJĘTEGO ZMIANĄ PLANU

**OZNACZENIA OBOWIĄZUJĄCE:**

-  GRANICA OBSZARU OBJĘTEGO PLANEM
-  LINIE ROZGRANICZAJĄCE TERENY O RÓŻNYM PRZEZNACZENIU LUB RÓŻNYCH ZASADACH ZAGOSPODAROWANIA
-  NIEPRZEKRACZALNE LINIE ZABUDOWY



TERENY ZABUDOWY MIESZKANIOWEJ JEDNORODZINNEJ I USŁUGOWEJ



TERENY DRÓG WEWNĘTRZNYCH

**OZNACZENIA INFORMACYJNE:**

- DG OZNACZENIE DROGI GMINNEJ
- 4,5, LINIE WYMIAROWE

**OBRĘB  
 SIĄSZYCE**

