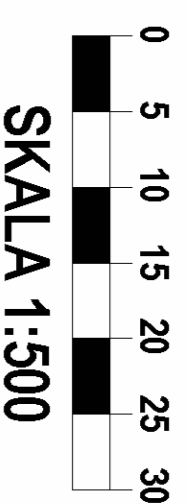
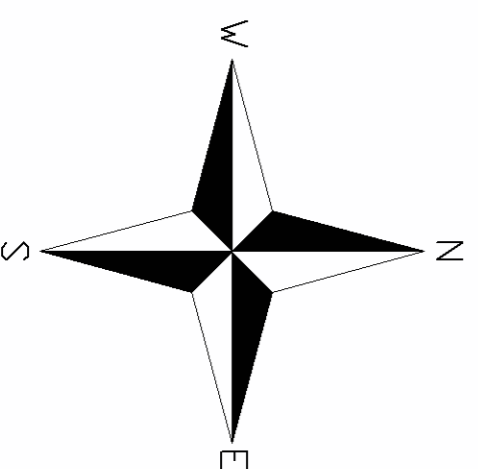



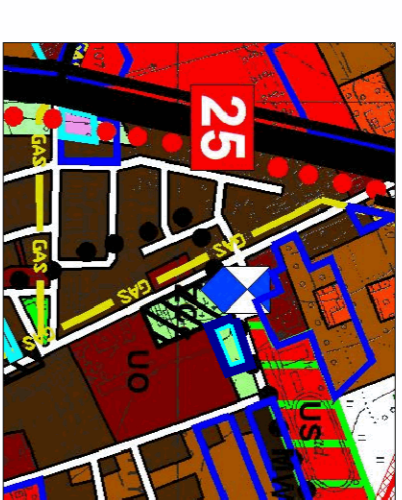
OBRĘB RYCHWAŁ



**ZMIANA MIEJSCOWEGO PLANU
ZAGOSPODAROWANIA PRZESTRZENNEGO
GMINY I MIASTA RYCHWAŁ W ZAKRESIE
WYBRANYCH TERENÓW - ETAP XI
ZAŁĄCZNIK GRAFICZNY NR 10C DO UCHWAŁY NR LIII/389/14
RADY MIEJSKIEJ W RYCHWALE Z DNIA 4 WRZEŚNIA 2014 ROKU**



**WYRYS ZE STUDIUM UWARUNKOWAŃ
I KIERUNKÓW ZAGOSPODAROWANIA
PRZESTRZENNEGO GMINY I MIASTA
RYCHWAŁ UCHWALONEGO UCHWAŁĄ
NR L/373/14 RADY MIEJSKIEJ W RYCHWALE
Z DNIA 30 CZERWCA 2014 ROKU**



**GRANICA OBSZARU OBJĘTEGO
ZMIANĄ PLANU**

**TERENY CMENTARZY CZYNNYCH/NIEMOJĄCYCH TERENY I OBSZARY
WYŁĄCZONE SPÓD ZABUDOWY ZA WYŁĄCZENIEM BUDOWY
OBJEKTÓW MAŁEJ ARCHITEKTURY, OBJEKTÓW SAKRALNYCH
W POSTACI KAPLIC, KAPLICZEK**

**GRANICE OBSZARÓW, DLA KTÓRYCH GMINA ZAMIERZA SPORZĄDZIĆ
ZMIANY PLANU ZAGOSPODAROWANIA PRZESTRZENNEGO
PRZESTRZENNEGO, W TYM OBSZARY WYMAGAJĄCE ZMIANY
PRZYZNACZENIA GRUNTÓW ROLNYCH I LESNYCH NA CELE
NIEROLNICZE INNEJSNE**

OZNACZENIA OBOWIĄZUJĄCE:

--- GRANICA OBSZARU OBJĘTEGO PLANEM

— LINIE ROZGRANICZAJĄCE TERENY O RÓŻNYM PRZEZNACZENIU
LUB RÓŻNYCH ZASADACH ZAGOSPODAROWANIA

— NIEPRZEKAZALNE LINIE ZABUDOWY

ZC TEREN CMENTARZA

OZNACZENIA INFORMACYJNE:

15kV PAS TECHNOLOGICZNY WZDŁUŻ NAPOWIETRZNEJ
LINII ELEKTROENERGETYCZNEJ ŚREDNIEGO NAPIĘCIA 15 kV

DG OZNACZENIE DROGI GMINNEJ
6 LINIE WYMIAROWE