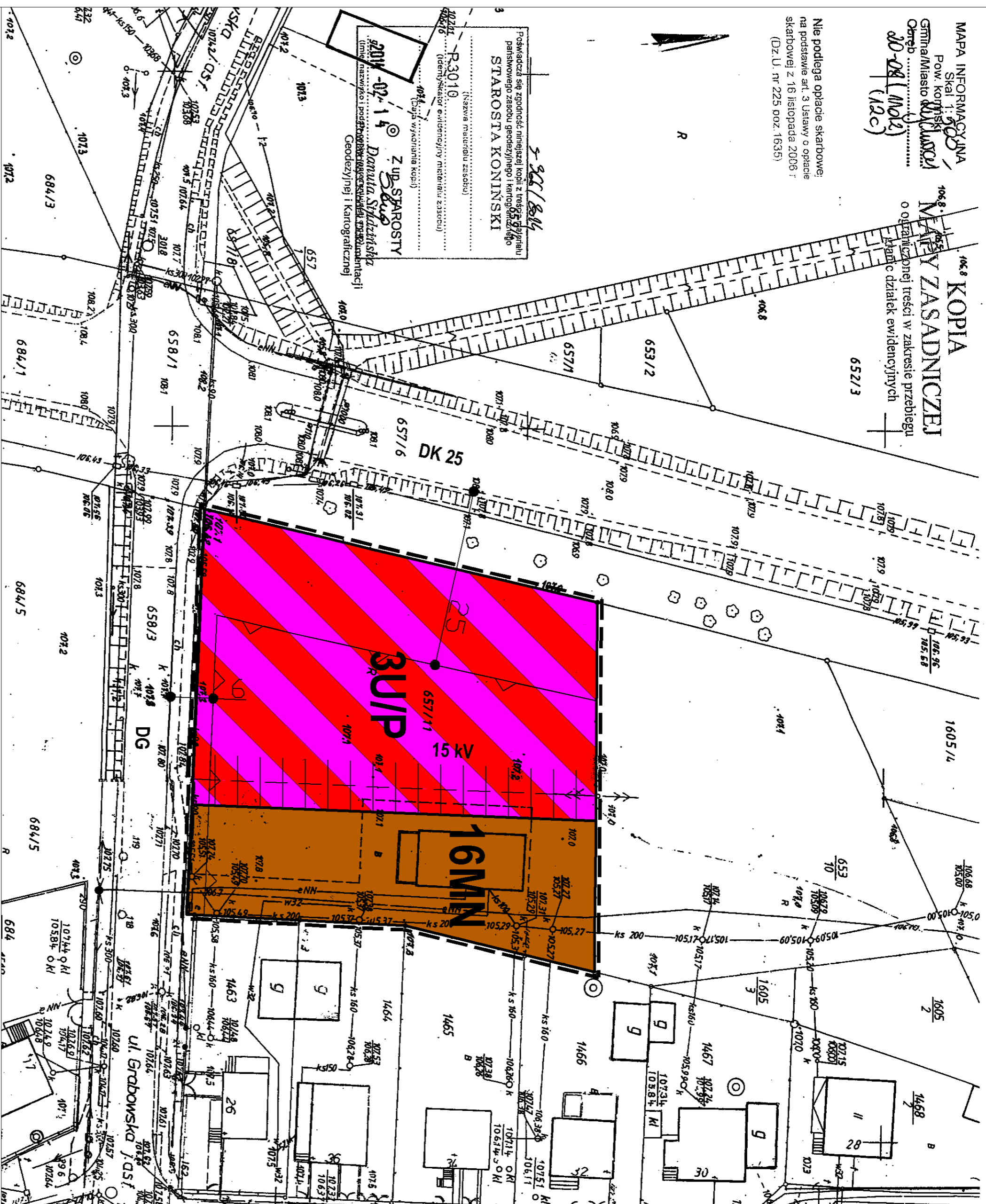
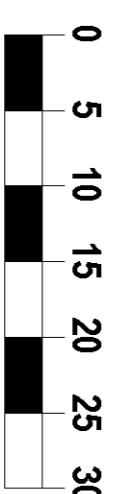
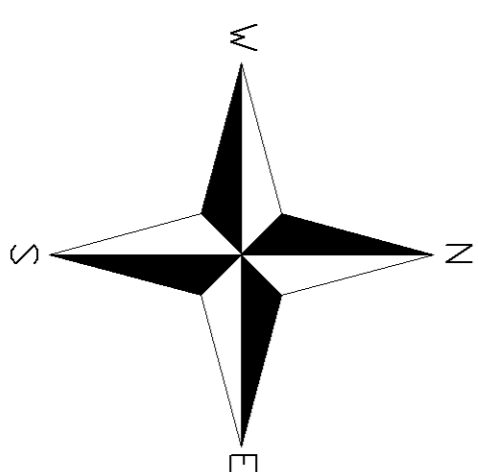


5-327/844
Prowadząca się zgodność niniejszej kopii z treścią oryginału
państwowego zasobu geodezyjnego i kartograficznego
STAROSTA KONIŃSKI

Z UP STAROSTY
Danuta Sztajnsztajt
Geodeta i Kartograficznej




OBRĘB
RYCHWAŁ



SKALA 1:500

ZMIANA MIEJSCOWEGO PLANU
ZAGOSPODAROWANIA PRZESTRZENNEGO
GMINY I MIASTA RYCHWAŁ W ZAKRESIE
WYBRANYCH TERENÓW - ETAP XI
ZAŁĄCZNIK GRAFICZNY NR 10B DO UCHWAŁY NR
RADY MIEJSKIEJ W RYCHWALE Z DNIA








WYRYS ZE STUDIUM UWARUNKOWAŃ
I KIERUNKÓW ZAGOSPODAROWANIA
PRZESTRZENNEGO GMINY I MIASTA
RYCHWAŁ UCHWAŁONEGO UCHWAŁĄ
NR L373/14 RADY MIEJSKIEJ W RYCHWALE
Z DNIA 30 CZERWCA 2014 ROKU



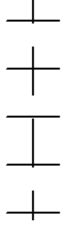



-  GRANICA OBSZARU OBJĘTEGO ZMIANĄ PLANU
-  TERENY ZABUDOWY MIESZKANIOWEJ JEDNORODZINNEJ Z DOPUSZCZENIEM USŁUG ISTNIEJĄCYCH PROJEKTOWANE
-  TERENY AKTYWIZACJI GOSPODARSTWA ISTNIEJĄCE PROJEKTOWANE
-  GRANICE OBSZARÓW, DLA KTÓRYCH GMINA ZAMIERZA SPORZĄDZIĆ ZMIANY MIEJSCOWEGO PLANU ZAGOSPODAROWANIA PRZESTRZENNEGO, W TYM OBSZARY WYMAGAJĄCE ZMIANY PRZEZNACZENIA GRUNTÓW ROLNYCH I LESNYCH NA CELE NIEROLNOŚCI INIELEŚNE

OZNACZENIA OBOWIĄZUJĄCE:

-  GRANICA OBSZARU OBJĘTEGO PLANEM
-  LINIE ROZGRANICZAJĄCE TERENY O RÓŻNYM PRZEZNACZENIU LUB RÓŻNYCH ZASADACH ZAGOSPODAROWANIA
-  NIEPRZEKRACZALNE LINIE ZABUDOWY
-  TERENY ZABUDOWY USŁUGOWEJ I PRODUKCYJNEJ
-  TERENY ZABUDOWY MIESZKANIOWEJ JEDNORODZINNEJ

OZNACZENIA INFORMACYJNE:

-  DK 25 OZNACZENIE DROGI KRAJOWEJ
-  DG OZNACZENIE DROGI GMINNEJ
-  15 kV PAS TECHNOLOGICZNY WZDŁUŻ NAPOWIETRZNEJ LINII ELEKTROENERGETYCZNEJ ŚREDNIEGO NAPIĘCIA 15 kV
-  LINIE WYMIAROWE