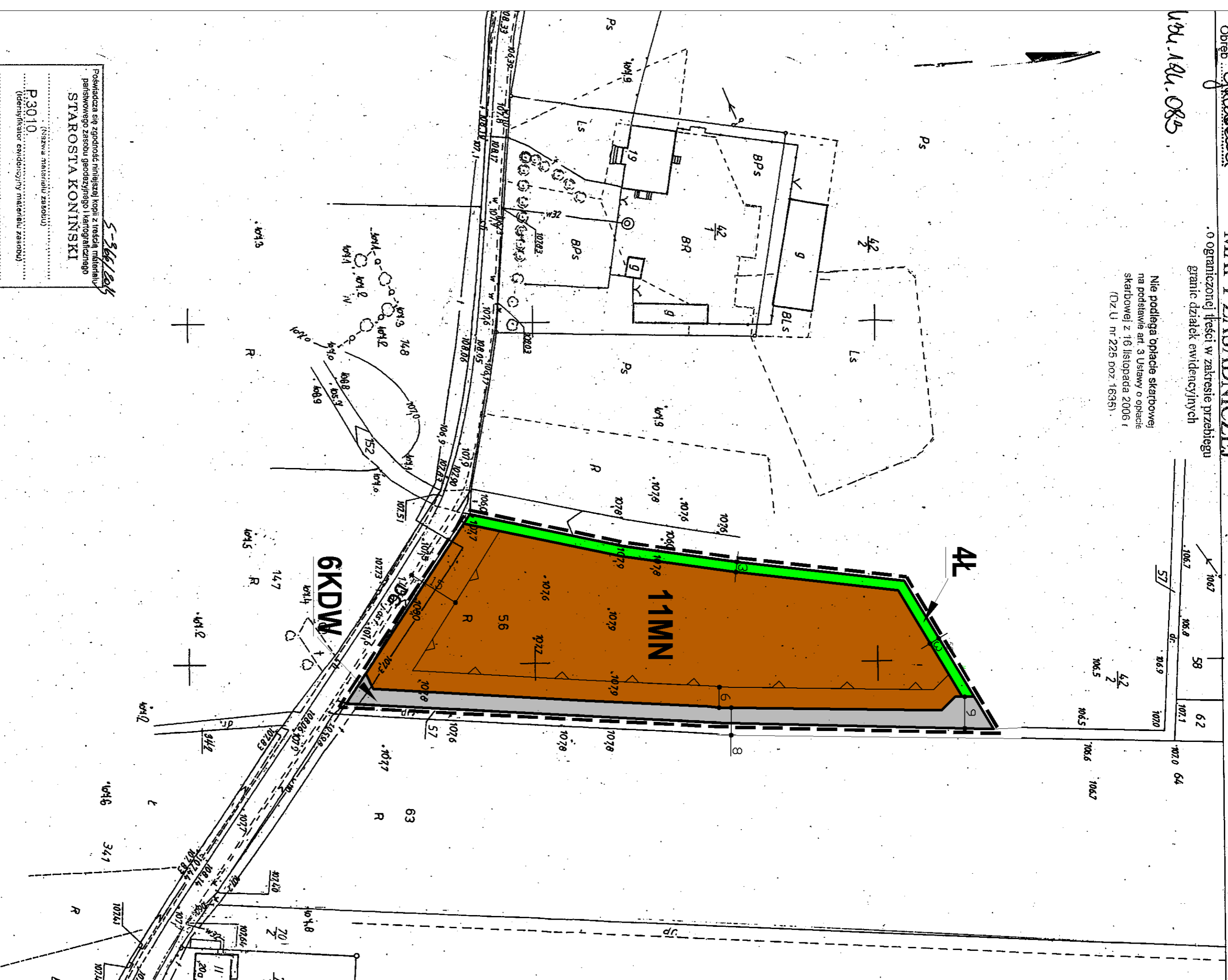



Nie podlega opłacie skarbowej na podstawie art. 3 Ustawy o opłacie skarbowej z 16 listopada 2006 r. (Dz. U. nr 225 poz. 1635).

Wb. 121.085



5-346/1284
Posiadaczka się zgodziła na przekazanie kopii z treści niniejszego planu w postaci elektronicznej do Urzędu Gminy Grabowa. (Zaświadczenie ewidencyjne materiału zasadniczego)
P.3010
(identyfikator ewidencyjny materiału zasadniczego)
Data wykreślenia kopii z UP: 2014-01-28
Działka 5-346/1284
Powiatowy Ośrodek Dokumentacji i Informacji Geodezyjnej i Kartograficznej

ZMIANA MIEJSCOWEGO PLANU ZAGOSPODAROWANIA PRZESTRZENNEGO GMINY I MIASTA RYCHWAŁ W ZAKRESIE WYBRANYCH TERENÓW - ETAP XI ZAŁĄCZNIK GRAFICZNY NR 8A DO UCHWAŁY NR LIII/389/14 RADY MIEJSKIEJ W RYCHWALE Z DNIA 4 WRZEŚNIA 2014 ROKU

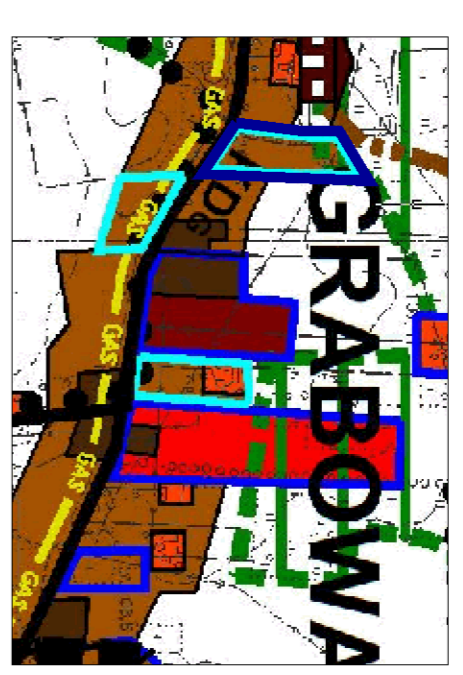


WYRYS ZE STUDIUM UWARUNKOWAŃ I KIERUNKÓW ZAGOSPODAROWANIA PRZESTRZENNEGO GMINY I MIASTA RYCHWAŁ UCHWALONEGO UCHWAŁĄ NR LIII/314 RADY MIEJSKIEJ W RYCHWALE Z DNIA 30 CZERWCA 2014 ROKU

GRANICA OBSZARU OBJĘTEGO ZMIANĄ PLANU

TERENY ZABUDOWY MIESZKANIOWEJ JEDNORODZINNEJ Z DOPUSZCZENIEM USŁUG ISTNIEJĄCE/PROJEKTOWANE

GRANICE OBSZARÓW, DLA KTÓRYCH GMINA ZAMIERZA SPORZĄDZIĆ ZMIANY MIEJSCOWEGO PLANU ZAGOSPODAROWANIA PRZESTRZENNEGO, W TYM OBSZARY WYMAGAJĄCE ZMIANY PRZEZNACZENIA GRUNTÓW ROLNYCH I LEŚNYCH NA CELE NIEROLNICZE I NIELEŚNE



OZNACZENIA OBOWIĄZUJĄCE:

- GRANICA OBSZARU OBJĘTEGO PLANEM
- LINIE ROZGRANICZAJĄCE TERENY O RÓŻNYM PRZEZNACZENIU LUB RÓŻNYCH ZASADACH ZAGOSPODAROWANIA
- NIEPRZEKRACZALNE LINIE ZABUDOWY

MN TERENY ZABUDOWY MIESZKANIOWEJ JEDNORODZINNEJ

L TERENY UŻYTKÓW ZIELONYCH

KDW TERENY DRÓG WEWNĘTRZNYCH

OZNACZENIA INFORMACYJNE:
DG OZNACZENIE DRUGI GMINNEJ
— LINIE WYMIAROWE

OBRĘB GRABOWA

