

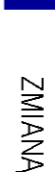




ZMIANA MIEJSCOWEGO PLANU ZAGOSPODAROWANIA PRZESTRZENNEGO GMINY I MIASTA RYCHWAŁ W ZAKRESIE WYBRANYCH TERENÓW - ETAP XI ZAŁĄCZNIK GRAFICZNY NR 3 DO UCHWAŁY NR LIII/389/14 RADY MIEJSKIEJ W RYCHWALE Z DZIA 4 WRZEŚNIA 2014 ROKU









WYRYS ZE STUDIUM UWARUNKOWAŃ I KIERUNKÓW ZAGOSPODAROWANIA PRZESTRZENNEGO GMINY I MIASTA RYCHWAŁ UCHWAŁONEGO UCHWAŁĄ NR LIII/314 RADY MIEJSKIEJ W RYCHWALE Z DZIA 30 CZERWCA 2014 ROKU





-  TERENY ZABUDOWY MIESZKANIOWEJ JEDNORODZINNEJ Z DOPUSZCZENIEM USŁUG ISTNIEJĄCE/PROJEKTOWANE
-  GRANICE OBSZARU DLA KTORZYCH GMINA ZAMIERZA SPORZĄDZIĆ ZMIANY PLANU ZAGOSPODAROWANIA PRZESTRZENNEGO W/TYM OBSZARZY WYMAGAJĄCE ZMIANY PRZEZNACZENIA GRUNTÓW/ROLNICH I LESNYCH NA CELE NIEROLNICZE I NIELEŚNE
-  DROGI GMINNE - UZPEŁNIAJĄCY UKŁAD DROGOWY (STANOWIA GRANICE OBSZARÓW, NA KTOREY BĘDĄ ROZMIESZCZONE INWESTYCJE CELU PUBLICZNEGO O ZNA CZENIU LOKALNYM ROZJAMANE JAKO BUDOWA I MODERNIZACJA DROG GMINNYCH TEGO WYMAĞAJĄCYCH)
-  GRANICA OBSZARU OBJĘTEGO ZMIANĄ PLANU

OZNACZENIA OBOWIĄZUJĄCE:

-  GRANICA OBSZARU OBJĘTEGO PLANEM
-  LINIE ROZGRANICZAJĄCE TERENY O RÓŻNYM PRZEZNACZENIU LUB RÓŻNYCH ZASADACH ZAGOSPODAROWANIA
-  NIEPRZEKARCZALNE LINIE ZABUDOWY

-  **MN**
TERENY ZABUDOWY MIESZKANIOWEJ JEDNORODZINNEJ
-  **KDL**
TERENY DRÓG PUBLICZNYCH KLASY DRÓGI LOKALNEJ
-  **KDW**
TERENY DRÓG WEWNĘTRZNYCH

OZNACZENIA INFORMACYJNE:

-  **DG**
0,4KV
OZNACZENIE DROGI GMINNEJ
-  PAS TECHNOLOGICZNY WZDŁUŻ NAPOWIETRZNEJ LINII ELEKTROENERGETYCZNEJ NISKIEGO NAPIĘCIA 0,4KV
-  LINIE WYMIAROWE