


MAPA
STANOWISKA
KONSTRUKCYJNEGO
ZOBRAZENIA
WYKONANA
W ROKU 2014

KCH/A
MAPY ZAMIAJNICZEJ
STANOWISKA KONSTRUKCYJNEGO
z tytułu: "Plan zagospodarowania przestrzennego
miejscowości Świećca"

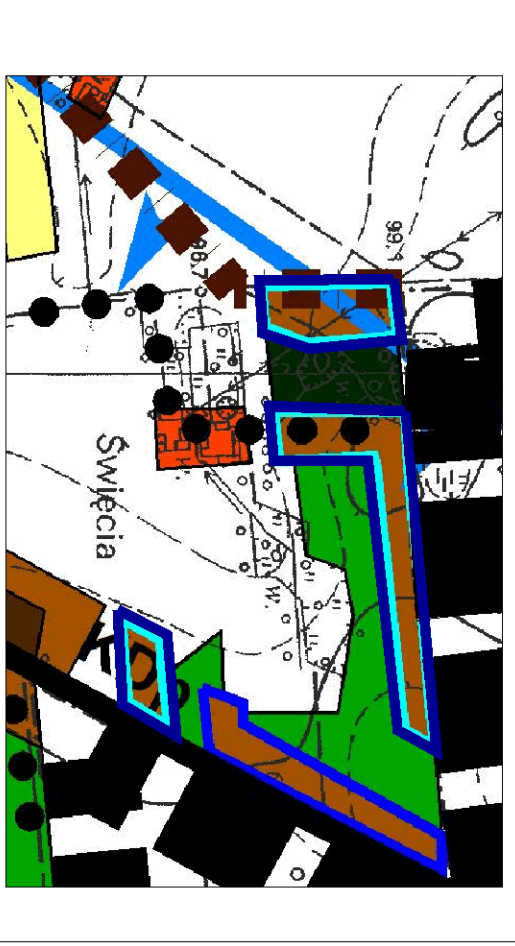
5-242/165
STANOWISKO
KONSTRUKCYJNE
ZOBRAZENIE
WYKONANE
W ROKU 2014
Zgodnie z Rozporządzeniem
Ministra Infrastruktury i Transportu
z dnia 15.12.2010 r. (Dz. Urz. P. Nr 243, poz. 1593)



ZMIANA MIEJSCOWEGO PLANU
ZAGOSPODAROWANIA PRZESTRZENNEGO
GMINY I MIASTA RYCHWAŁ W ZAKRESIE
WYBRANYCH TERENÓW - ETAP XI
ZAŁĄCZNIK GRAFICZNY NR 1 DO UCHWAŁY NR L1373/14
RADY MIEJSKIEJ W RYCHWALE Z DZIA 4 WRZEŚNIA 2014 ROKU



WYRYS ZE STUDIUM UWARUNKOWAŃ
I KIERUNKÓW ZAGOSPODAROWANIA
PRZESTRZENNEGO GMINY I MIASTA
RYCHWAŁ UCHWAŁONEGO UCHWAŁĄ
NR L1373/14 RADY MIEJSKIEJ W RYCHWALE
Z DZIA 30 CZERWCA 2014 ROKU

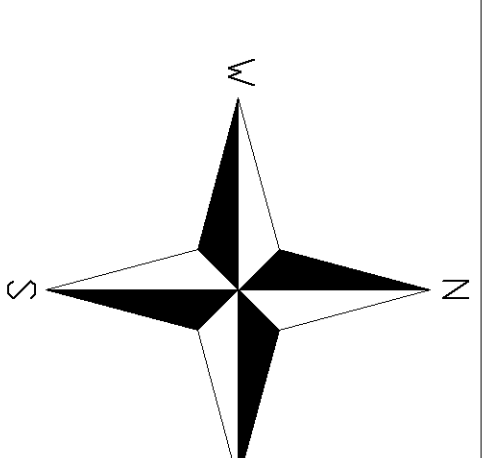


- TEREN ZABUDOWY MIESZKANIOWEJ JEDNORODZINNEJ Z PRZEZNACZENIEM WSTĘPNEJ STREFY OCHRONY
- TEREN ZABUDOWY MIESZKANIOWEJ JEDNORODZINNEJ I USŁUGOWEJ
- TERENY DRÓG PUBLICZNYCH KLASY DRÓG ZBIORCZEJ
- TERENY DRÓG WIEWĘTRZNYCH
- STREFA OCHRONY KONSERWATORSKIEJ ZE WIDENSIJONOWANYCH STANOWISK ARCHEOLOGICZNYCH
- TERENY ZABUDOWY MIESZKANIOWEJ JEDNORODZINNEJ I USŁUGOWEJ
- TERENY DRÓG PUBLICZNYCH KLASY DRÓG ZBIORCZEJ
- TERENY DRÓG WIEWĘTRZNYCH
- STREFA OCHRONY KONSERWATORSKIEJ ZE WIDENSIJONOWANYCH STANOWISK ARCHEOLOGICZNYCH
- TERENY ZABUDOWY MIESZKANIOWEJ JEDNORODZINNEJ I USŁUGOWEJ
- TERENY DRÓG PUBLICZNYCH KLASY DRÓG ZBIORCZEJ
- TERENY DRÓG WIEWĘTRZNYCH
- STREFA OCHRONY KONSERWATORSKIEJ ZE WIDENSIJONOWANYCH STANOWISK ARCHEOLOGICZNYCH
- TERENY ZABUDOWY MIESZKANIOWEJ JEDNORODZINNEJ I USŁUGOWEJ
- TERENY DRÓG PUBLICZNYCH KLASY DRÓG ZBIORCZEJ
- TERENY DRÓG WIEWĘTRZNYCH
- STREFA OCHRONY KONSERWATORSKIEJ ZE WIDENSIJONOWANYCH STANOWISK ARCHEOLOGICZNYCH

OZNACZENIA OBOWIĄZUJĄCE:

- GRANICA OBSZARU OBJĘTEGO PLANEM
- LINIE ROZGRANICZAJĄCE TERENY O RÓŻNYM PRZEZNACZENIU LUB RÓŻNYCH ZASADACH ZAGOSPODAROWANIA
- NIERZEKURACZALNE LINIE ZABUDOWY
- TERENY ZABUDOWY MIESZKANIOWEJ JEDNORODZINNEJ
- TERENY ZABUDOWY MIESZKANIOWEJ JEDNORODZINNEJ I USŁUGOWEJ
- TERENY DRÓG PUBLICZNYCH KLASY DRÓG ZBIORCZEJ
- TERENY DRÓG WIEWĘTRZNYCH
- STREFA OCHRONY KONSERWATORSKIEJ ZE WIDENSIJONOWANYCH STANOWISK ARCHEOLOGICZNYCH
- OZNACZENIA INFORMACYJNE:
 - KDP OZNACZENIE DRÓGI POWIATOWEJ
 - GRANICA GŁÓWNEGO ZBIORNIKA WOD PODZIEMNYCH GZMP 151 ZBIORNIK TUREK - KONIN - KOŁO
 - PAS TECHNOLOGICZNY WZDŁUŻ NAPOWIETRZNEJ LINII ELEKTROENERGETYCZNEJ NISKIEGO NAPIĘCIA 0,4 kV
 - LINIE WYMAROWE

OBRĘB
ŚWIEĆCIA



0 10 20 30 40 50
SKALA 1:1000