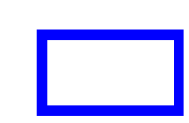





**ZMIANA MIEJSCOWEGO PLANU
ZAGOSPODAROWANIA PRZESTRZENNEGO
GMINY I MIASTA RYCHWAŁ W ZAKRESIE
WYBRANYCH TERENÓW - ETAP X
ZAŁĄCZNIK GRAFICZNY NR 6 DO UCHWAŁY NR LII/388/14
RADY MIEJSKIEJ W RYCHWALE Z DNIA 4 WRZEŚNIA 2014 ROKU**



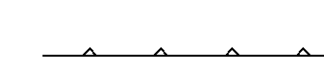






**WYRYS ZE STUDIUM UWARUNKWAŃ
I KIERUNKÓW ZAGOSPODAROWANIA
PRZESTRZENNEGO GMINY I MIASTA
RYCHWAŁ UCHWALONEGO UCHWAŁĄ
NR L/373/14 RADY MIEJSKIEJ W RYCHWALE
Z DNIA 30 CZERWCA 2014 ROKU**


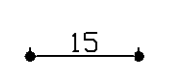


-  GRANICA OBSZARU OBJĘTEGO ZMIANĄ PLANU
-  TERENY ZABUDOWY MIESZKANIOWEJ JEDNORODZINNEJ Z DOPUSZCZENIEM USŁUG ISTNIEJĄCE/PROJEKTOWANE
-  GRANICE OBSZARÓW, DLA KTÓRYCH GMINA ZAMIERZA SPORZĄDZIĆ ZMIANY MIEJSCOWEGO PLANU ZAGOSPODAROWANIA PRZESTRZENNEGO, W TYM OBSZARY WYMAGAJĄCE ZMIANY PRZEZNACZENIA GRUNTÓW ROLNYCH I LEŚNYCH NA CELE NIEROLNICZE I NIELEŚNE
-  TERENY ZIELENI URZĄDZONEJ (OBSZARY WYŁĄCZONE SPÓD ZABUDOWY ZA WYJĄTKIEM BUDOWY OBIEKTÓW MAŁEJ ARCHITEKTURY, OBIEKTÓW NIETRWAŁE ZWIĄZANYCH Z GRUNTEM)

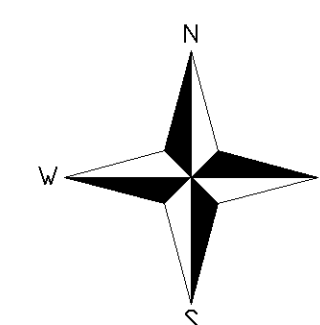
OZNACZENIA OBOWIĄZUJĄCE:

-  GRANICA OBSZARU OBJĘTEGO PLANEM
-  LINIE ROZGRANICZAJĄCE TERENY O RÓŻNYM PRZEZNACZENIU LUB RÓŻNYCH ZASADACH ZAGOSPODAROWANIA
-  NIEPRZEKRACZALNE LINIE ZABUDOWY
-  **MN** TERENY ZABUDOWY MIESZKANIOWEJ JEDNORODZINNEJ
-  **Ł** TERENY UŻYTKÓW ZIELONYCH
-  **ZP** TEREN ZIELENI URZĄDZONEJ
-  **KDW** TERENY DRÓG WEWNĘTRZNYCH

OZNACZENIA INFORMACYJNE:

-  **DG** OZNACZENIE DROGI GMINNEJ
-  **15** LINIE WYMIAROWE

**OBRĘB JAROSZEWICE
RYCHWAŁSKIE**



0 10 20 30 40 50
SKALA 1:1000

