


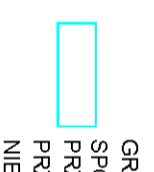
**ZMIANA MIEJSCOWEGO PLANU
ZAGOSPODAROWANIA PRZESTRZENNEGO
GMINY I MIASTA RYCHWAŁ W ZAKRESIE
WYBRANYCH TERENÓW - ETAP X
ZAŁĄCZNIK GRAFICZNY NR 3 DO UCHWAŁY NR LIII/388/14
RADY MIEJSKIEJ W RYCHWALE Z DNIA 4 WRZEŚNIA 2014 ROKU**

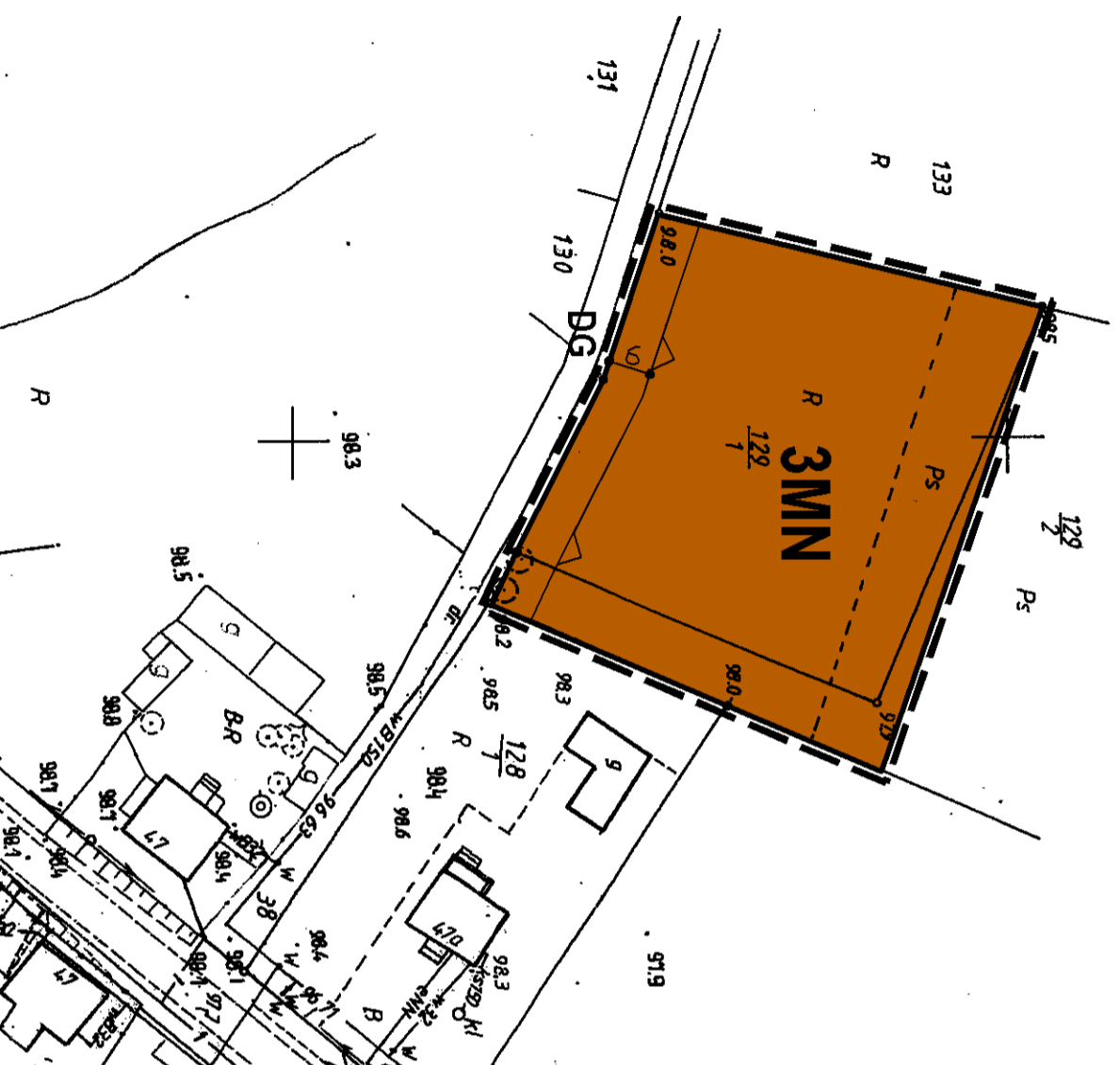


WYRYS ZE STUDIUM UWARUNKOWAŃ
I KIERUNKÓW ZAGOSPODAROWANIA
PRZESTRZENNEGO GMINY I MIASTA
RYCHWAŁ UCHWAŁONEGO UCHWAŁĄ
NR L/373/14 RADY MIEJSKIEJ W RYCHWALE
Z DNIA 30 CZERWCA 2014 ROKU

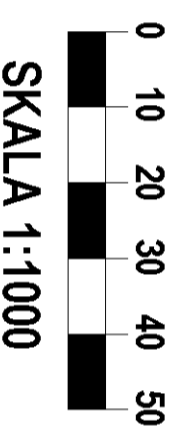
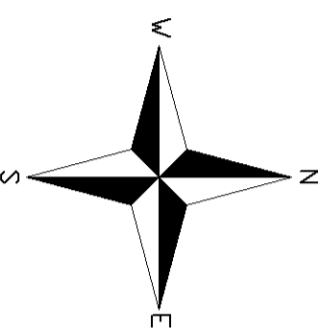
 GRANICA OBSZARU OBJĘTEGO
ZMIANĄ PLANU

 TERENY ZABUDOWY MIESZKANIOWEJ JEDNORODZINNEJ
Z DOPUSZCZENIEM USŁUG ISTNIEJĄCEJ/PROJEKTOWANE


 GRANICE OBSZARÓW, DLA KTÓRYCH GMINA ZAMIERZA
SPORZĄDZIĆ ZMIANY MIEJSCOWEGO PLANU ZAGOSPODAROWANIA
PRZESTRZENNEGO, W TYM OBSZARY WYMAGAJĄCE ZMIANY
PRZEZNACZENIA GRUNTÓW ROLNYCH I LEŚNYCH NA CELE
NIEROLNICZE I NIELEŚNE



OBRĘB ROZALIN




OZNACZENIA OBOWIĄZUJĄCE:

 GRANICA OBSZARU OBJĘTEGO PLANEM

 LINIE ROZGRANICZAJĄCE TERENY O RÓŻNYM
PRZEZNACZENIU LUB RÓŻNYCH ZASADACH
ZAGOSPODAROWANIA

 NIEPRZEKRACZALNE LINIE ZABUDOWY

 TERENY ZABUDOWY MIESZKANIOWEJ JEDNORODZINNEJ

OZNACZENIA INFORMACYJNE:

 **MN**

DG OZNACZENIE DROGI GMINNEJ

 LINIE WYMIAROWE