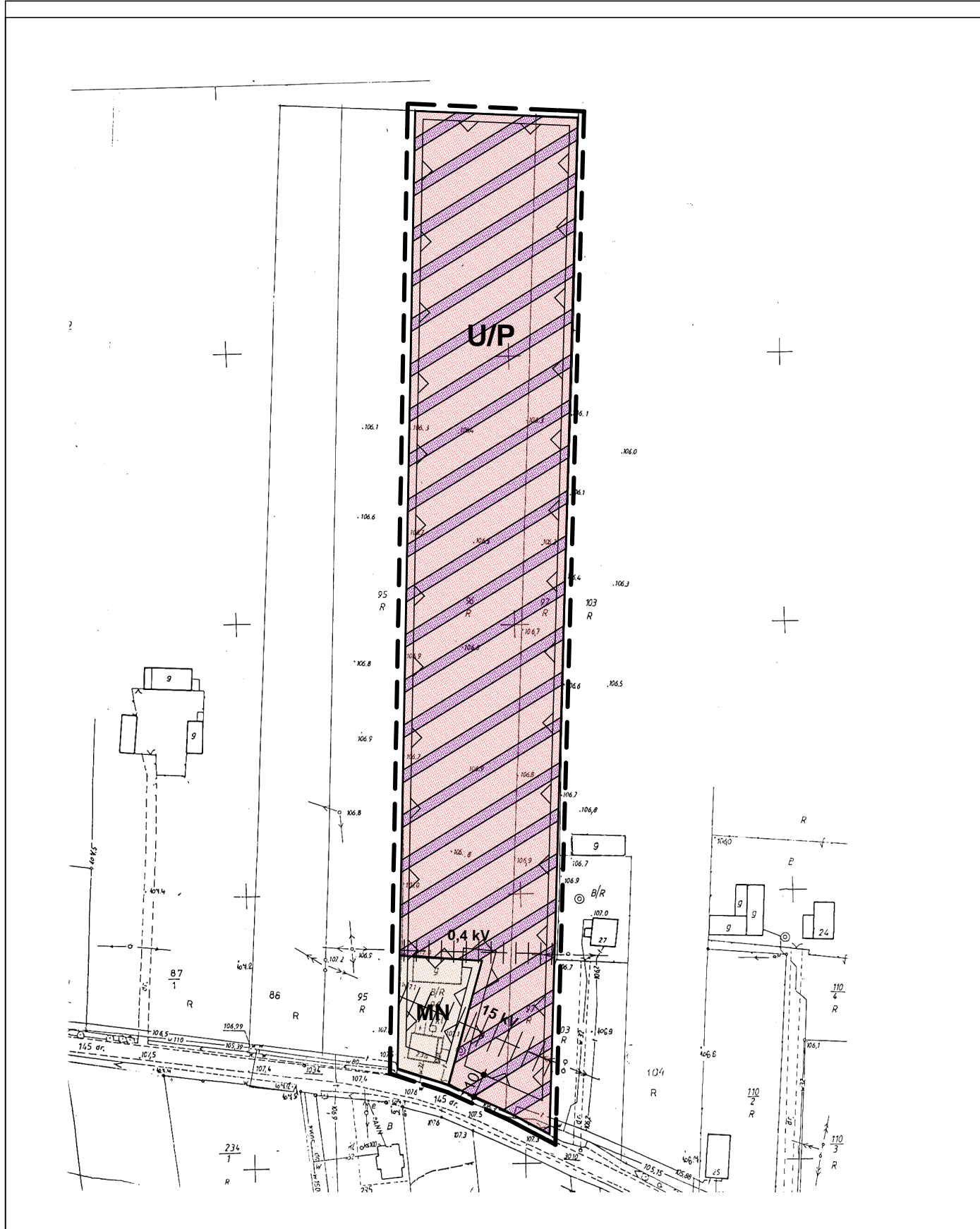

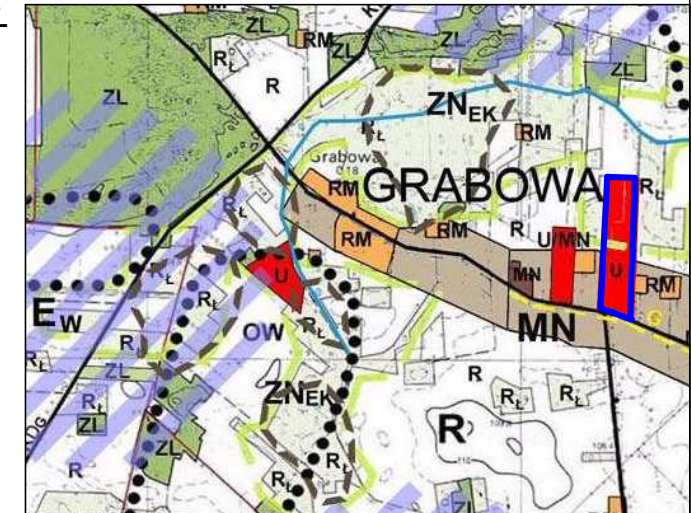


ZMIANA MIEJSCOWEGO PLANU ZAGOSPODAROWANIA PRZESTRZENNEGO GMINY i MIASTA RYCHWAŁ ETAP VI SKALA 1:1000








WYRYS ZE STUDIUM UWARUNKWAŃ i KIERUNKÓW ZAGOSPODAROWANIA PRZESTRZENNEGO GMINY RYCHWAŁ SKALA 1 : 20 000


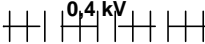
 OZNACZENIE GRANIC OBSZARU OBJĘTEGO ZMIANĄ PLANU MIEJSCOWEGO



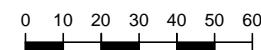

OZNACZENIA

-  GRANICA OBSZARU OBJĘTEGO PLANEM
-  LINIE ROZGRANICZAJĄCE TERENY O RÓŻNYM PRZEZNACZENIU I RÓŻNYCH ZASADACH ZAGOSPODAROWANIA
-  NIEPRZEKRACZALNE LINIE ZBUDOWY
-  MN TERENY ZABUDOWY MIESZKANIOWEJ JEDNORODZINNEJ
-  U/P TERENY ZABUDOWY USŁUGOWEJ Z DOPUSZCZENIEM OBIEKTÓW PRODUKCYJNYCH, BAZ, SKŁADÓW I MAGAZYNÓW

OZNACZENIA WSKAZUJĄCE STAN PRAWNY WYNIKAJĄCY Z INNYCH PRZEPISÓW PRAWA, ELEMENTY INFORMACYJNE:

-  15 kV PAS TECHNOLOGICZNY WZDŁUŻ LINII ELEKTROENERGETYCZNEJ ŚREDNIEGO NAPIĘCIA
-  0,4 kV PAS TECHNOLOGICZNY WZDŁUŻ LINII ELEKTROENERGETYCZNEJ NISKIEGO NAPIĘCIA

OBRĘB GRABOWA



SKALA 1 : 1 000

ZMIANA MIEJSCOWEGO PLANU ZAGOSPODAROWANIA PRZESTRZENNEGO GMINY i MIASTA RYCHWAŁ ETAP IV DLA OBSZARU W MIEJSCOWOŚCI GRABOWA

RYSUNEK MIEJSCOWEGO PLANU ZAGOSPODAROWANIA PRZESTRZENNEGO

Opracował zespół projektowy:
Główny projektant: mgr inż. arch. Aleksandra Wojciechowska
Projektant: mgr inż. arch. Katarzyna Wojciechowska-Rokicka

ZAŁĄCZNIK NR 5 DO UCHWAŁY RADY MIEJSKIEJ w RYCHWALE NR IX/72/11 Z DNIA 21 CZERWCA 2011 r.

SKALA 1:1000