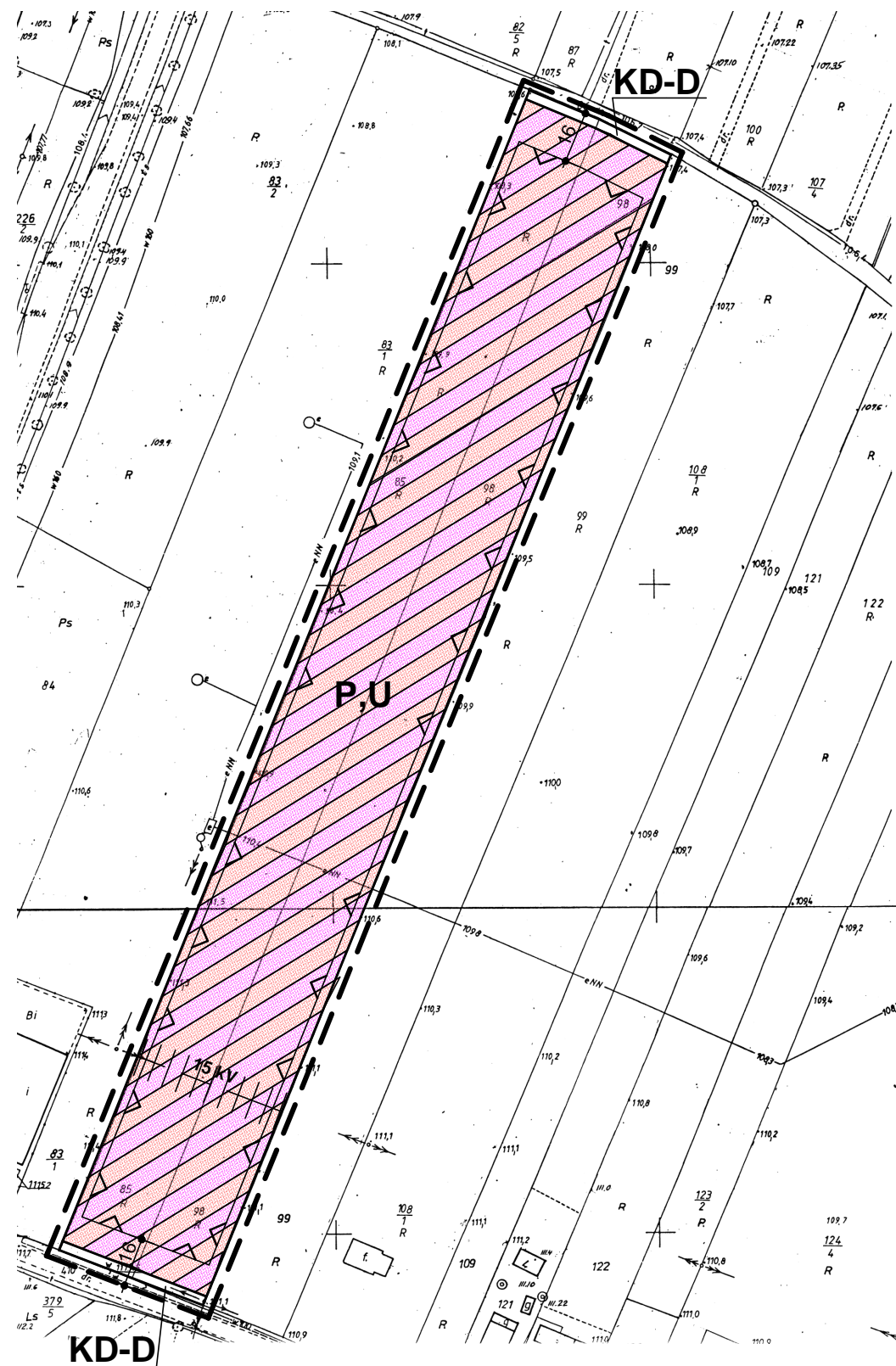


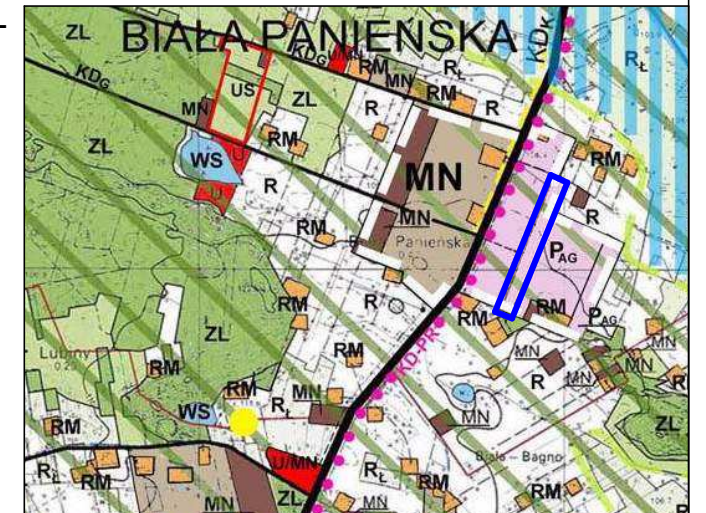
# ZMIANA MIEJSCOWEGO PLANU ZAGOSPODAROWANIA PRZESTRZENNEGO GMINY I MIASTA RYCHWAŁ ETAP III SKALA 1:1000



WYRYS ZE STUDIUM UWARUNKOWAŃ I KIERUNKÓW ZAGOSPODAROWANIA PRZESTRZENNEGO GMINY RYCHWAŁ SKALA 1 : 20 000



OZNACZENIE GRANIC OBSZARU OBJĘTEGO ZMIANĄ PLANU MIEJSCOWEGO



## OZNACZENIA

--- GRANICA OBSZARU OBJĘTEGO PLANEM

— LINIE ROZGRANICZAJĄCE TERENY O RÓŻNYM PRZEZNACZENIU I RÓŻNYCH ZASADACH ZAGOSPODAROWANIA

▽— NIEPRZEKRACZALNE LINIE ZBUDOWY


**P,U** TERENY OBIEKTÓW PRODUKCYJNYCH, BAZ I SKŁADÓW I ZABUDOWY USŁUGOWEJ

**KD-D** TERENY DRÓG PUBLICZNYCH KLASY DROGI DOJAZDOWEJ

OZNACZENIA WSKAZUJĄCE STAN PRAWNY WYNIKAJĄCY Z INNYCH PRZEPISÓW PRAWA, ELEMENTY INFORMACYJNE:

||| 15 kV ||| PAS TECHNOLOGICZNY WZDŁUŻ LINII ELEKTROENERGETYCZNEJ ŚREDNIEGO NAPIĘCIA

**OBRĘB  
BIAŁA PANIEŃSKA**



0 10 20 30 40 50 60

**SKALA 1 : 1 000**

ZMIANA MIEJSCOWEGO PLANU ZAGOSPODAROWANIA PRZESTRZENNEGO GMINY I MIASTA RYCHWAŁ ETAP III  
DLA OBSZARU W MIEJSCOWOŚCI BIAŁA PANIEŃSKA

RYSUNEK MIEJSCOWEGO PLANU ZAGOSPODAROWANIA PRZESTRZENNEGO

Opracował zespół projektowy:

Główny projektant: mgr inż. arch. Aleksandra Wojciechowska

Projektant: mgr inż. arch. Katarzyna Wojciechowska-Rokicka

ZAŁĄCZNIK NR 18 DO UCHWAŁY RADY MIEJSKIEJ w RYCHWALE NR IX/71/11  
Z DNIA 21 CZERWCA 2011 r.

SKALA  
1:1000