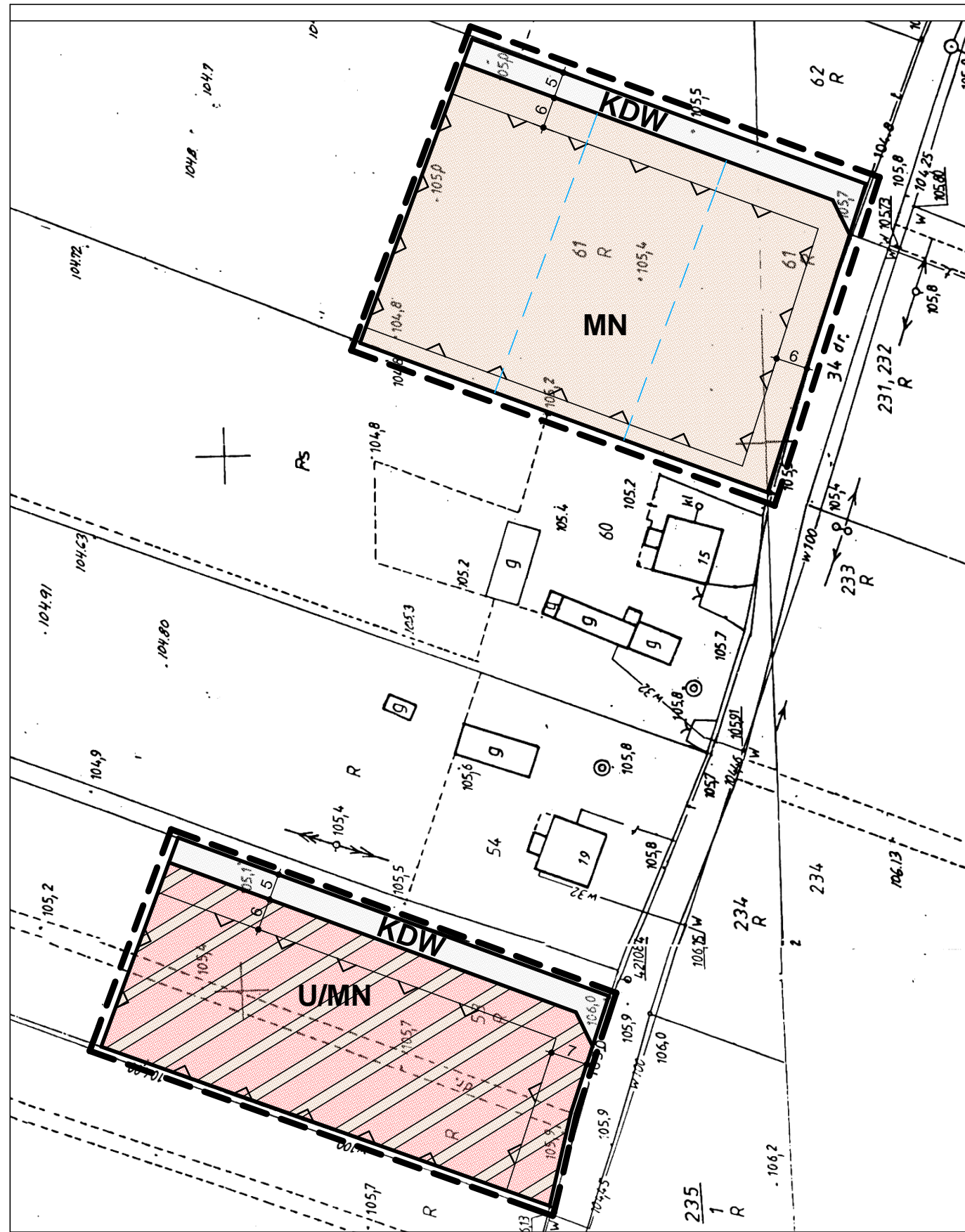

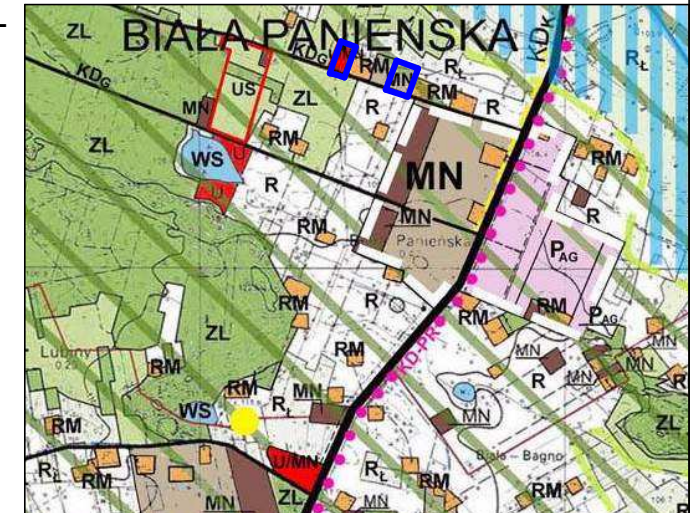


ZMIANA MIEJSCOWEGO PLANU ZAGOSPODAROWANIA PRZESTRZENNEGO GMINY I MIASTA RYCHWAŁ ETAP III SKALA 1:1000




WYRYS ZE STUDIUM UWARUNKOWAŃ I KIERUNKÓW ZAGOSPODAROWANIA PRZESTRZENNEGO GMINY RYCHWAŁ SKALA 1 : 20 000

 OZNACZENIE GRANIC OBSZARU OBJĘTEGO ZMIANĄ PLANU MIEJSCOWEGO




OZNACZENIA

 GRANICA OBSZARU OBJĘTEGO PLANEM

 LINIE ROZGRANICZAJĄCE TERENY O RÓŻNYM PRZEZNACZENIU I RÓŻNYCH ZASADACH ZAGOSPODAROWANIA

 NIEPRZEKRACZALNE LINIE ZBUDOWY

 **MN** TERENY ZABUDOWY MIESZKANIOWEJ JEDNORODZINNEJ

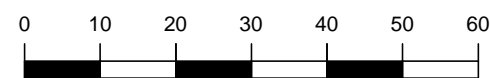
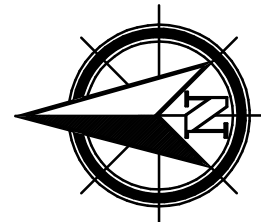
 **U/MN** TERENY ZABUDOWY USŁUGOWEJ Z DOPUSZCZENIEM ZAB. MIESZKANIOWEJ JEDNORODZINNEJ

 **KDW** TERENY DRÓG WEWNĘTRZNYCH

OZNACZENIA WSKAZUJĄCE STAN PRAWNY WYNIKAJĄCY Z INNYCH PRZEPISÓW PRAWA, ELEMENTY INFORMACYJNE:

 PROPONOWANE LINIE PODZIAŁU NA DZIAŁKI

**OBRĘB
BIAŁA PANIEŃSKA**



SKALA 1 : 1 000

ZMIANA MIEJSCOWEGO PLANU ZAGOSPODAROWANIA PRZESTRZENNEGO GMINY I MIASTA RYCHWAŁ ETAP III
DLA OBSZARU W MIEJSCOWOŚCI BIAŁA PANIEŃSKA

RYSUNEK MIEJSCOWEGO PLANU ZAGOSPODAROWANIA PRZESTRZENNEGO

Opracował zespół projektowy:

Główny projektant: mgr inż. arch. Aleksandra Wojciechowska

Projektant: mgr inż. arch. Katarzyna Wojciechowska-Rokicka

ZAŁĄCZNIK NR 15 DO UCHWAŁY RADY MIEJSKIEJ w RYCHWALE NR IX/71/11
Z DNIA 21 CZERWCA 2011 r.

SKALA
1:1000