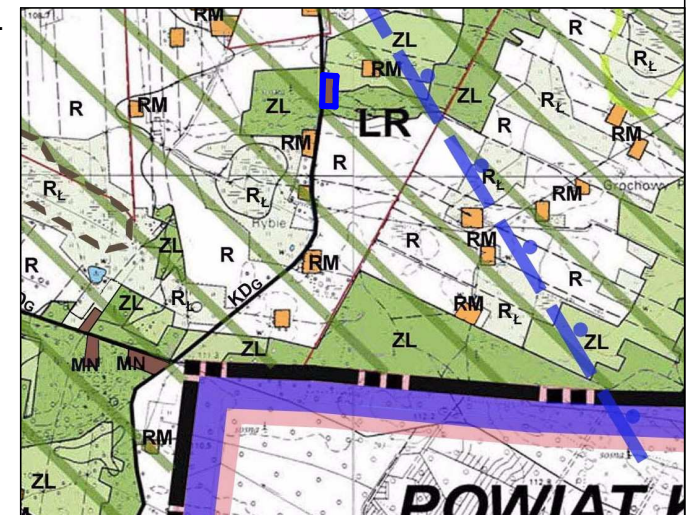


# ZMIANA MIEJSCOWEGO PLANU ZAGOSPODAROWANIA PRZESTRZENNEGO GMINY I MIASTA RYCHWAŁ ETAP III SKALA 1:1000



WYRYS ZE STUDIUM UWARUNKOWAŃ I KIERUNKÓW ZAGOSPODAROWANIA PRZESTRZENNEGO GMINY RYCHWAŁ SKALA 1 : 20 000

**□** OZNACZENIE GRANIC OBSZARU OBJĘTEGO ZMIANĄ PLANU MIEJSCOWEGO



## OZNACZENIA

--- GRANICA OBSZARU OBJĘTEGO PLANEM

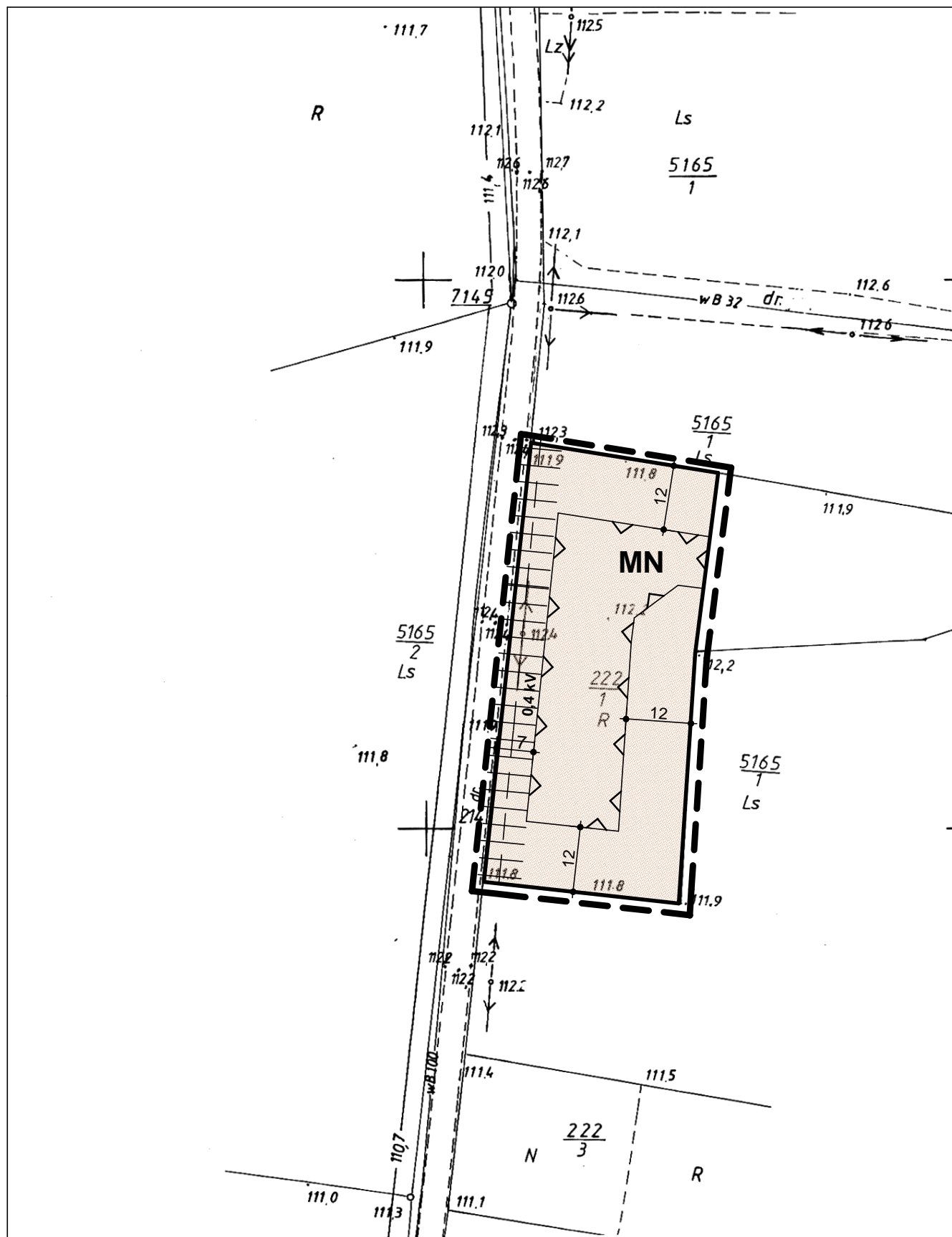
— LINIE ROZGRANICZAJĄCE TERENY O RÓŻNYM PRZEZNACZENIU I RÓŻNYCH ZASADACH ZAGOSPODAROWANIA

▽ NIEPRZEKRACZALNE LINIE ZBUDOWY

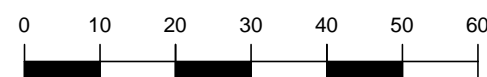

**MN** TERENY ZABUDOWY MIESZKANIOWEJ JEDNORODZINNEJ

OZNACZENIA WSKAZUJĄCE STAN PRAWNY WYNIKAJĄCY Z INNYCH PRZEPISÓW PRAWA, ELEMENTY INFORMACYJNE:

0,4 kV  
||| PAS TECHNOLOGICZNY WZDŁUŻ LINII ELEKTROENERGETYCZNEJ NISKIEGO NAPIĘCIA



**OBRĘB RYBIE**



**SKALA 1 : 1 000**

ZMIANA MIEJSCOWEGO PLANU ZAGOSPODAROWANIA PRZESTRZENNEGO GMINY I MIASTA RYCHWAŁ ETAP III DLA OBSZARU W MIEJSCOWOŚCI RYBIE

RYSUNEK MIEJSCOWEGO PLANU ZAGOSPODAROWANIA PRZESTRZENNEGO

Opracował zespół projektowy:

Główny projektant: mgr inż. arch. Aleksandra Wojciechowska

Projektant: mgr inż. arch. Katarzyna Wojciechowska-Rokicka

ZAŁĄCZNIK NR 12 DO UCHWAŁY RADY MIEJSKIEJ w RYCHWALE NR IX/71/11 Z DNIA 21 CZERWCA 2011 r.

SKALA 1:1000