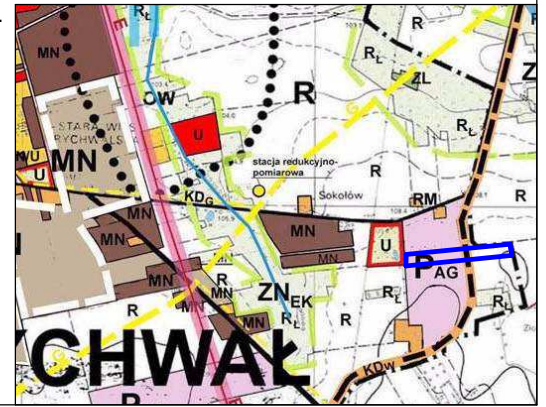


ZMIANA MIEJSCOWEGO PLANU ZAGOSPODAROWANIA PRZESTRZENNEGO GMINY I MIASTA RYCHWAŁ ETAP II SKALA 1:1000



WYRYS ZE STUDIUM UWARUNKOWAŃ I KIERUNKÓW ZAGOSPODAROWANIA PRZESTRZENNEGO GMINY RYCHWAŁ SKALA 1 : 20 000

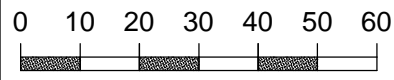
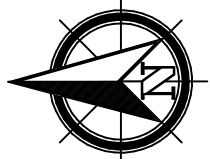
OZNACZENIE GRANIC OBSZARU OBJĘTEGO ZMIANĄ PLANU MIEJSCOWEGO



OZNACZENIA

- GRANICA OBSZARU OBJĘTEGO PLANEM
- LINIE ROZGRANICZAJĄCE TERENY O RÓŻNYM PRZEZNACZENIU I RÓŻNYCH ZASADACH ZAGOSPODAROWANIA
- NIEPRZEKRACZALNE LINIE ZBUDOWY
- P,U** TERENY OBIEKTÓW PRODUKCYJNYCH, BAZ I SKŁADÓW I ZABUDOWY USŁUGOWEJ
- R** TERENY ROLNICZE
- KD-D** TERENY DRÓG PUBLICZNYCH KLASY DROGI DOJAZDOWEJ
- KD-G** TERENY DRÓG PUBLICZNYCH KLASY DROGI GŁÓWNEJ

OBRĘB RYCHWAŁ



SKALA 1 : 1 000

ZMIANA MIEJSCOWEGO PLANU ZAGOSPODAROWANIA PRZESTRZENNEGO GMINY I MIASTA RYCHWAŁ ETAP II DLA OBSZARU W MIEJSCOWOŚCI RYCHWAŁ

RYSUNEK MIEJSCOWEGO PLANU ZAGOSPODAROWANIA PRZESTRZENNEGO

Opracował zespół projektowy:
 Główny projektant: mgr inż. arch. Aleksandra Wojciechowska
 Projektant: mgr inż. arch. Katarzyna Wojciechowska-Rokicka

ZAŁĄCZNIK NR 21 DO UCHWAŁY RADY MIEJSKIEJ W RYCHWALE NR XI/90/11 Z DNIA 18 SIERPNI 2011 r.

SKALA 1:1000