


# ZMIANA MIEJSCOWEGO PLANU ZAGOSPODAROWANIA PRZESTRZENNEGO GMINY i MIASTA RYCHWAŁ ETAP II SKALA 1:1000









WYRYS ZE STUDIUM UWARUNKOWAŃ i KIERUNKÓW ZAGOSPODAROWANIA  
PRZESTRZENNEGO GMINY RYCHWAŁ  
SKALA 1 : 20 000

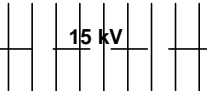
 OZNACZENIE GRANIC OBSZARU  
OBJĘTEGO ZMIANĄ PLANU  
MIEJSCOWEGO



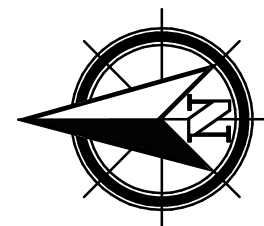
## OZNACZENIA

-  GRANICA OBSZARU OBJĘTEGO PLANEM
-  LINIE ROZGRANICZAJĄCE TERENY O RÓŻNYM PRZEZNACZENIU I RÓŻNYCH ZASADACH ZAGOSPODAROWANIA
-  NIEPRZEKRACZALNE LINIE ZBUDOWY
-  MW TERENY ZABUDOWY MIESZKANIOWEJ WIELORODZINNEJ
-  MN TERENY ZABUDOWY MIESZKANIOWEJ JEDNORODZINNEJ
-  KDW TERENY DRÓG WEWNĘTRZNYCH

OZNACZENIA WSKAZUJĄCE STAN PRAWNY WYNIKAJĄCY Z INNYCH  
PRZEPISÓW PRAWA, ELEMENTY INFORMACYJNE:

-  15 kV PAS TECHNOLOGICZNY WZDŁUŻ LINII ELEKTROENERGETYCZNEJ ŚREDNIEGO NAPIĘCIA

**OBRĘB  
RYCHWAŁ**



**SKALA 1 : 1 000**

ZMIANA MIEJSCOWEGO PLANU ZAGOSPODAROWANIA PRZESTRZENNEGO GMINY i MIASTA RYCHWAŁ ETAP II  
DLA OBSZARU W MIEJSCOWOŚCI RYCHWAŁ

RYSunEK MIEJSCOWEGO PLANU ZAGOSPODAROWANIA PRZESTRZENNEGO

Opracował zespół projektowy:  
Główny projektant: mgr inż. arch. Aleksandra Wojciechowska  
Projektant: mgr inż. arch. Katarzyna Wojciechowska-Rokicka

Załącznik nr 14 do uchwały Rady Miejskiej w Rychnowie nr XI/90/11  
z dnia 18 sierpnia 2011 r.

SKALA  
1:1000