
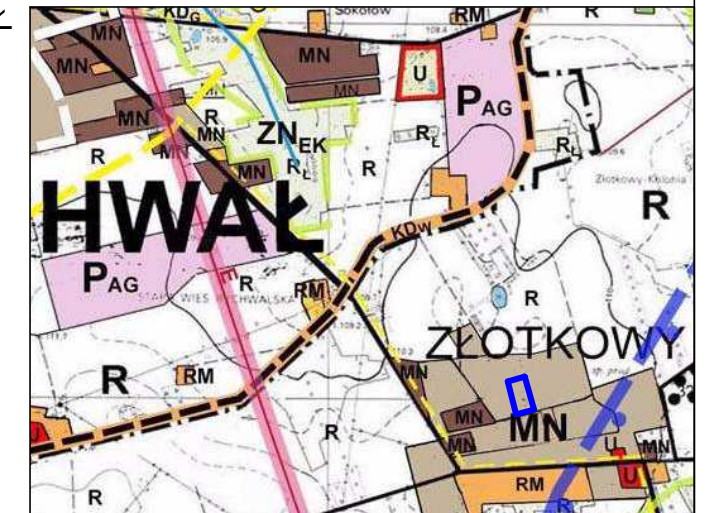


**ZMIANA MIEJSCOWEGO PLANU  
ZAGOSPODAROWANIA  
PRZESTRZENNEGO GMINY i MIASTA RYCHWAŁ  
ETAP II SKALA 1:1000**








WYRYS ZE STUDIUM UWARUNKOWAŃ i KIERUNKÓW ZAGOSPODAROWANIA  
PRZESTRZENNEGO GMINY RYCHWAŁ  
SKALA 1 : 20 000

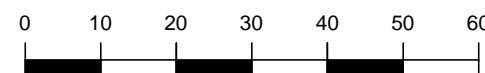

 OZNACZENIE GRANIC OBSZARU  
OBJĘTEGO ZMIANĄ PLANU  
MIEJSCOWEGO



**OZNACZENIA**

-  GRANICA OBSZARU OBJĘTEGO PLANEM
-  LINIE ROZGRANICZAJĄCE TERENY O RÓŻNYM PRZEZNACZENIU I RÓŻNYCH ZASADACH ZAGOSPODAROWANIA
-  NIEPRZEKRACZALNE LINIE ZBUDOWY
-  MN TERENY ZABUDOWY MIESZKANIOWEJ JEDNORODZINNEJ
-  KD-D TERENY DRÓG PUBLICZNYCH KLASY DROGI DOJAZDOWEJ

**OBRĘB  
ZŁOTKOWY**



**SKALA 1 : 1 000**

ZMIANA MIEJSCOWEGO PLANU ZAGOSPODAROWANIA PRZESTRZENNEGO GMINY i MIASTA RYCHWAŁ ETAP II  
DLA OBSZARU W MIEJSCOWOŚCI ZŁOTKOWY

RYSunEK MIEJSCOWEGO PLANU ZAGOSPODAROWANIA PRZESTRZENNEGO

Opracował zespół projektowy:  
Główny projektant: mgr inż. arch. Aleksandra Wojciechowska  
Projektant: mgr inż. arch. Katarzyna Wojciechowska-Rokicka

Załącznik nr 7 do uchwały Rady Miejskiej w Rychnowie nr XI/90/11  
z dnia 18 sierpnia 2011 r.

SKALA  
1:1000