


ZMIANA MIEJSCOWEGO PLANU ZAGOSPODAROWANIA PRZESTRZENNEGO GMINY I MIASTA RYCHWAŁ ETAP II SKALA 1:1000








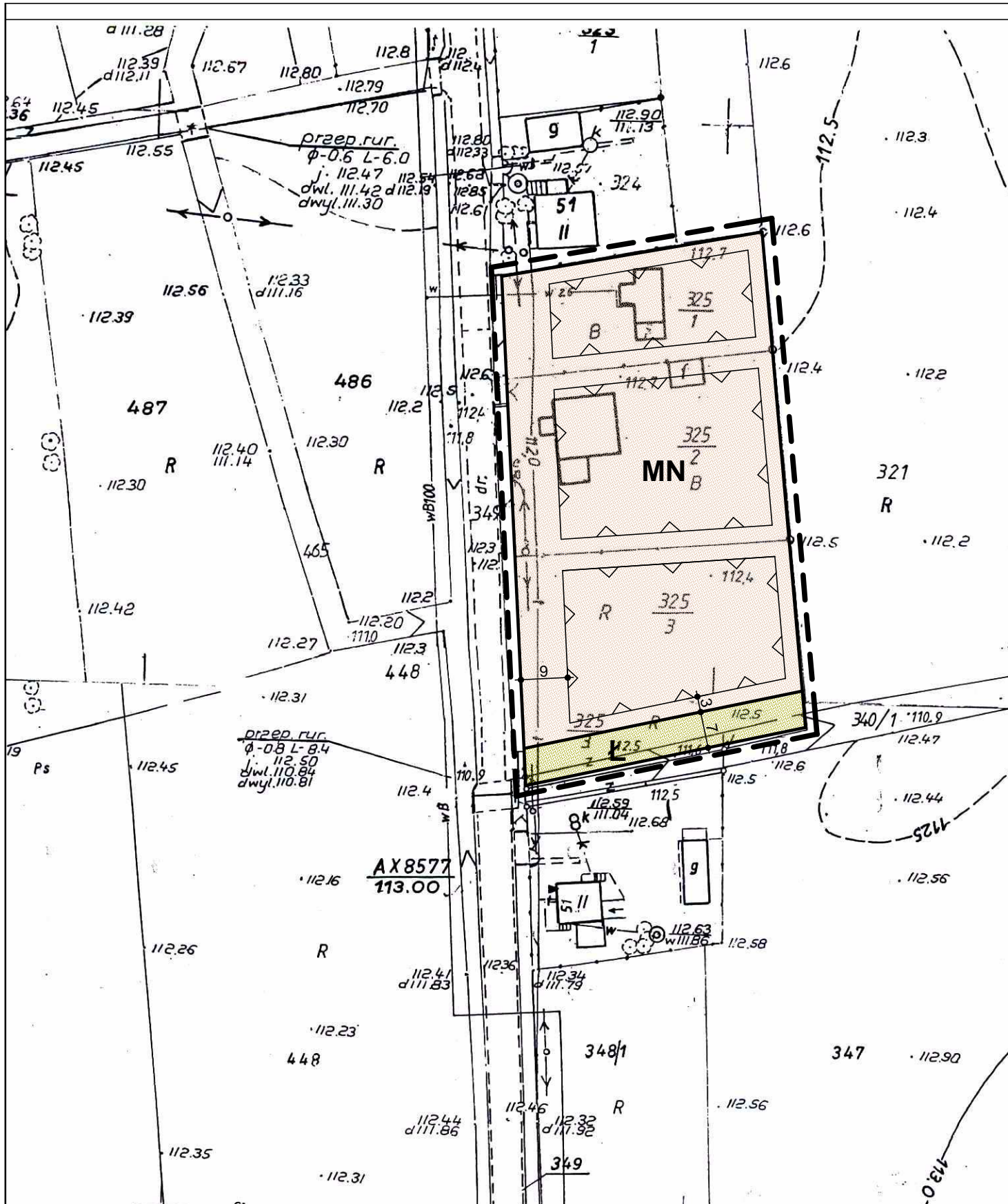
WYRYS ZE STUDIUM UWARUNKOWAŃ I KIERUNKÓW ZAGOSPODAROWANIA PRZESTRZENNEGO GMINY RYCHWAŁ SKALA 1 : 20 000

 OZNACZENIE GRANIC OBSZARU OBJĘTEGO ZMIANĄ PLANU MIEJSCOWEGO




OZNACZENIA

-  GRANICA OBSZARU OBJĘTEGO PLANEM
-  LINIE ROZGRANICZAJĄCE TERENY O RÓŻNYM PRZEZNACZENIU I RÓŻNYCH ZASADACH ZAGOSPODAROWANIA
-  NIEPRZEKACZALNE LINIE ZBUDOWY
-  MN TERENY ZABUDOWY MIESZKANIOWEJ JEDNORODZINNEJ
-  Ł TERENY UŻYTKÓW ZIELONYCH



OBRĘB GROCHOWY



SKALA 1 : 1 000

ZMIANA MIEJSCOWEGO PLANU ZAGOSPODAROWANIA PRZESTRZENNEGO GMINY I MIASTA RYCHWAŁ ETAP II DLA OBSZARU W MIEJSCOWOŚCI GROCHOWY

RYSunEK MIEJSCOWEGO PLANU ZAGOSPODAROWANIA PRZESTRZENNEGO

Opracował zespół projektowy:
Główny projektant: mgr inż. arch. Aleksandra Wojciechowska
Projektant: mgr inż. arch. Katarzyna Wojciechowska-Rokicka

Załącznik nr 3 do uchwały Rady Miejskiej w Rychnowie nr XI/90/11 z dnia 18 sierpnia 2011 r.

SKALA 1:1000